














**СПИСОК**  
**Депутатів присутніх**  
**на другому засіданні 28-ї сесії Вишківської селищної ради**  
**VIII скликання**

25.03. 2026 року

№ п/п	Прізвище, ім'я, по батькові	Підпис
1	Баюр Віталій Васильович	
2	Борщ Юрій Володимирович	
3	Ганко Тіберій Олександрович	
4	Етвеш Тетяна Михайлівна	онлайн
5	Забара Сергій Олександрович	
6	Зейкан Ганна Петрівна	
7	Каллен Артур Іванович	
8	Комішак Василь Іванович	
9	Келемен Корнелій Йосипович	
10	Комішак Люба Михайлівна	
11	Ключкей В'ячеслав Васильович	
12	Маді Дмитро Дмитрович	
13	Маркович Василь Іванович	
14	Микита Марія Михайлівна	
15	Микитюк Жанна Миколаївна	
16	Моньош Михайло Михайлович	
17	Орос Еніка Мирославівна	
18	Пелуші Оксана Михайлівна	
19	Потрогош Василь Іванович	онлайн
20	Рожі Олександр Федорович	
21	Рушак Василь Михайлович	
22	Сита Володимир Володимирович	
23	Феєр Михайло Михайлович	онлайн
24	Шутко Дмитро Віталійович	






# ВИШКІВСЬКА СЕЛИЩНА РАДА

друге засідання 28-ї сесії Вишківської селищної ради

VIII скликання

25.03. 2026 року

## ЗАПРОШЕНІ ТА ПРИСУТНІ

№п/п	Прізвище, ім'я, по батькові	Місце роботи посада	Підпис
1	Савіка Т. О.	кап. фрім віздрей	
2	Хома М. І.	кап. ВБ013	
3	Мкарова А. Д.	кап. кор. в. ф.	
4	Меді Д. Д.	заст. с. п. г.	
5	Телуш Р. М.	директ. КІТ Вишківськ	
6			
7			
8			
9			
10			
11			
12			
13			
14			
15			

**РЕЗУЛЬТАТИ  
ПОІМЕННОГО ГОЛОСУВАННЯ**  
депутатів Вишківської селищної ради за рішення  
другого засідання 28-ї сесії VIII скликання  
25. 03. 2026 року

**Про порядок денний другого засідання 28-ї сесії VIII скликання Вишківської селищної ради**

**ВИРІШИЛИ: Прийняти порядок денний другого засідання 28-ї сесії VIII скликання Вишківської селищної ради із пропозицією: За основу.**

**ОБРАНО**

Голова – 1  
депутатів – 26  
(з них склали повноваження – 2)  
присутні \_\_\_\_\_  
відсутні 9

**РЕЖИМ ГОЛОСУВАННЯ**

за 16  
проти 0  
утрималися 0  
не голосували 0

**РІШЕННЯ ПРИЙНЯТО**

№ з/п	Прізвище, ім'я, по батькові	Результат голосування
с/г	Гайович Ярослав Іванович	за
1	Баюр Віталій Васильович	відсутній
2	Борщ Юрій Володимирович	за
3	Ганко Тіберій Олександрович	відсутній
4	Етвеш Тетяна Михайлівна	за
5	Забара Сергій Олександрович	за
6	Зейкан Ганна Петрівна	за
7	Каллен Артур Іванович	відсутній
8	Комішак Василь Іванович	за
9	Келемен Корнелій Йосипович	за
10	Комішак Люба Михайлівна	відсутній
11	Ключкей В'ячеслав Васильович	відсутній
12	Маді Дмитро Дмитрович	за
13	Маркович Василь Іванович	за
14	Микита Марія Михайлівна	за
15	Микитюк Жанна Миколаївна	відсутній
16	Моньош Михайло Михайлович	відсутній
17	Орос Еніка Мирославівна	відсутній
18	Пелуші Оксана Михайлівна	за
19	Потрогош Василь Іванович	відсутній
20	Рожі Олександр Федорович	за
21	Рушак Василь Михайлович	за
22	Сита Володимир Володимирович	за

23	Феєр Михайло Михайлович	за
24	Шутко Дмитро Віталійович	за

Голова лічильної комісії:

Секретар лічильної комісії:

/

Члени комісії:

/ \_\_\_\_\_ /

/ Оксана Галушкі /

/ Марія Микитас /

/ Дмитро Мага /

/ \_\_\_\_\_ /

**РЕЗУЛЬТАТИ  
ПОІМЕННОГО ГОЛОСУВАННЯ  
депутатів Вишківської селищної ради за рішення  
друге засідання 28-ї сесії VIII скликання**

25 03.2026 р.

**Про включення до порядку денного двадцять восьмої сесії VIII скликання  
Вишківської селищної ради додаткові питання :**

1. Про затвердження розпорядження селищного голови про звільнення старости .
2. Про внесення змін до додатку 1 рішення тринадцятої сесії VIII скликання від 01.06.2023 № 567 .
3. Про виділення автомобіля для потреб господарської групи відділу освіти, молоді, спорту, культури та туризму Вишківської селищної ради.
4. Про внесення змін у додаток 6 рішення сесії Вишківської селищної ради від 23.12.2025 року №1146.

**ВИРІШИЛИ:** Включити додаткові питання та затвердити порядок денний другого засідання 28-ї сесії VIII скликання Вишківської селищної ради *із пропозицією* : « Прийняти і затвердити порядок денний в цілому з урахуванням внесених змін».

**ОБРАНО**

Голова – 1

депутатів – 26

( з них склали повноваження -2)

відсутні 9

присутні \_\_\_\_\_

**РЕЖИМ ГОЛОСУВАННЯ**

за 16

проти 0

утрималися 0

не голосували \_\_\_\_\_

**РІШЕННЯ ПРИЙНЯТО**

№ з/п	Прізвище, ім'я, по батькові	Результат голосування
с/г	Гайович Ярослав Іванович	за
1	Баюр Віталій Васильович	відсутній
2	Борщ Юрій Володимирович	за
3	Ганко Тіберій Олександрович	відсутній
4	Етвеш Тетяна Михайлівна	за
5	Забара Сергій Олександрович	за
6	Зейкан Ганна Петрівна	за
7	Каллен Артур Іванович	відсутній
8	Комішак Василь Іванович	за
9	Келемен Корнелій Йосипович	за
10	Комішак Люба Михайлівна	відсутній
11	Ключкей В'ячеслав Васильович	відсутній

12	Маді Дмитро Дмитрович	30
13	Маркович Василь Іванович	30
14	Микита Марія Михайлівна	30
15	Микитюк Жанна Миколаївна	відсутня
16	Моньош Михайло Михайлович	відсутня
17	Орос Еніка Мирославівна	відсутня
18	Пелуші Оксана Михайлівна	30
19	Потрогош Василь Іванович	відсутня
20	Рожі Олександр Федорович	30
21	Рушак Василь Михайлович	30
22	Сита Володимир Володимирович	30
23	Феєр Михайло Михайлович	30
24	Шутко Дмитро Віталійович	30

Голова лічильної комісії:

Секретар лічильної комісії:

/

Члени комісії:

/ \_\_\_\_\_ /

*Секретар*

/ Оксана Пелуші /

*Член*

/ Марія Микита /

*Член*

/ Дмитро Маді /

/ \_\_\_\_\_ /

**РЕЗУЛЬТАТИ  
ПОІМЕННОГО ГОЛОСУВАННЯ**  
депутатів Вишківської селищної ради за рішення  
другого засідання 28-ї сесії VIII скликання  
25. 03. 2026 р.

Про внесення змін до складу робочої групи з питань розгляду та узагальнення звернень громадян щодо громадського обговорення перепрофілювання (зміна типу), пониження ступеню Вишківського ліцею ім. Ференца Келчеї Вишківської селищної ради Хустського району Закарпатської області до Вишківської гімназії ім. Ференца Келчеї Вишківської селищної ради Хустського району Закарпатської області.

**ВИРІШИЛИ:** Внести зміни до складу робочої групи з питань розгляду та узагальнення звернень громадян щодо громадського обговорення перепрофілювання (зміна типу), пониження ступеню Вишківського ліцею ім. Ференца Келчеї Вишківської селищної ради Хустського району Закарпатської області до Вишківської гімназії ім. Ференца Келчеї Вишківської селищної ради Хустського району Закарпатської області.

**ОБРАНО**

Голова – 1  
депутатів – 26  
(з них склали повноваження – 2)  
присутні \_\_\_\_\_  
відсутні 9

**РЕЖИМ ГОЛОСУВАННЯ**

за 15  
проти \_\_\_\_\_  
утрималися \_\_\_\_\_  
не голосували 1

**РІШЕННЯ ПРИЙНЯТО**

№ з/п	Прізвище, ім'я, по батькові	Результат голосування
с/г	Гайович Ярослав Іванович	за
1	Баюр Віталій Васильович	відсутній
2	Борщ Юрій Володимирович	за
3	Ганко Тіберій Олександрович	відсутній
4	Етвеш Тетяна Михайлівна	за
5	Забара Сергій Олександрович	за
6	Зейкан Ганна Петрівна	за
7	Каллен Артур Іванович	відсутній
8	Комішак Василь Іванович	за
9	Келемен Корнелій Йосипович	за
10	Комішак Люба Михайлівна	відсутній
11	Ключкей В'ячеслав Васильович	відсутній
12	Маді Дмитро Дмитрович	за
13	Маркович Василь Іванович	за
14	Микита Марія Михайлівна	за
15	Микитюк Жанна Миколаївна	відсутній

16	Моньош Михайло Михайлович	відсутній
17	Орос Еніка Мирославівна	відсутня
18	Пелуші Оксана Михайлівна	за
19	Потрогош Василь Іванович	відсутній
20	Рожі Олександр Федорович	за
21	Руцак Василь Михайлович	за
22	Сита Володимир Володимирович	за
23	Феер Михайло Михайлович	за
24	Шутко Дмитро Віталійович	не може

Голова лічильної комісії:

Секретар лічильної комісії:

/

Члени комісії:

*Оксана Пасурка*  
*Марія Микитас*  
*Дмитро Мазі*

/ \_\_\_\_\_ /

/ Оксана Пасурка /

/ Марія Микитас /

/ Дмитро Мазі /

/ \_\_\_\_\_ /

**РЕЗУЛЬТАТИ  
ПОІМЕННОГО ГОЛОСУВАННЯ**  
депутатів Вишківської селищної ради за рішення  
другого засідання 28-ї сесії VIII скликання  
25. 03. 2026 р.

Про внесення змін до складу робочої групи з питань розгляду та узагальнення звернень громадян щодо громадського обговорення перепрофілювання (зміна типу), пониження ступеню Велятинського ліцею Вишківської селищної ради Хустського району Закарпатської області до Велятинської гімназії Вишківської селищної ради Хустського району Закарпатської області.

**ВИРІШИЛИ:** Внести зміни до складу робочої групи з питань розгляду та узагальнення звернень громадян щодо громадського обговорення перепрофілювання (зміна типу), пониження ступеню Велятинського ліцею Вишківської селищної ради Хустського району Закарпатської області до Велятинської гімназії Вишківської селищної ради Хустського району Закарпатської області.

**ОБРАНО**  
Голова – 1  
депутатів – 26  
(з них склали повноваження – 2)  
присутні \_\_\_\_\_  
відсутні 9

**РЕЖИМ ГОЛОСУВАННЯ**  
за 15  
проти \_\_\_\_\_  
утрималися \_\_\_\_\_  
не голосували 1

**РІШЕННЯ ПРИЙНЯТО**

№ з/п	Прізвище, ім'я, по батькові	Результат голосування
с/г	Гайович Ярослав Іванович	за
1	Баюр Віталій Васильович	відсутній
2	Борщ Юрій Володимирович	за
3	Ганко Тіберій Олександрович	відсутній
4	Етвеш Тетяна Михайлівна	за
5	Забара Сергій Олександрович	за
6	Зейкан Ганна Петрівна	за
7	Каллен Артур Іванович	відсутній
8	Комішак Василь Іванович	за
9	Келемен Корнелій Йосипович	за
10	Комішак Люба Михайлівна	відсутній
11	Ключкей В'ячеслав Васильович	відсутній
12	Маді Дмитро Дмитрович	за
13	Маркович Василь Іванович	за

14	Микита Марія Михайлівна	за
15	Микитюк Жанна Миколаївна	відсутня
16	Моньош Михайло Михайлович	відсутній
17	Орос Еніка Мирославівна	відсутня
18	Пелуші Оксана Михайлівна	за
19	Потрогос Василь Іванович	відсутній
20	Рожі Олександр Федорович	за
21	Руцак Василь Михайлович	за
22	Сита Володимир Володимирович	за
23	Феєр Михайло Михайлович	за
24	Шутко Дмитро Віталійович	не голосує

Голова лічильної комісії:

/ \_\_\_\_\_ /

Секретар лічильної комісії:

*Оксана Пелуші*  
*Сиф*

/ Оксана Пелуші /

/

Члени комісії:

/ Марія Микита /

*Дмитро Шутко*

/ Дмитро Шутко /

/ \_\_\_\_\_ /

**РЕЗУЛЬТАТИ  
ПОІМЕННОГО ГОЛОСУВАННЯ  
депутатів Вишківської селищної ради за рішення  
другого засідання 28-ї сесії VIII скликання**  
25. 03 2026 р.

Про внесення змін до Програми утримання об'єктів та майна комунальної власності Вишківської селищної територіальної громади на 2026 рік.

**ВИРІШИЛИ:** Внести зміни до Програми утримання об'єктів та майна комунальної власності Вишківської селищної територіальної громади на 2026 рік.

**ОБРАНО**

Голова – 1  
депутатів – 26  
(з них склали повноваження – 2)  
присутні \_\_\_\_\_  
відсутні 9

**РЕЖИМ ГОЛОСУВАННЯ**

за 16  
проти 0  
утрималися 0  
не голосували 0

**РІШЕННЯ ПРИЙНЯТО**

№ з/п	Прізвище, ім'я, по батькові	Результат голосування
с/г	Гайович Ярослав Іванович	за
1	Баюр Віталій Васильович	відсутній
2	Борщ Юрій Володимирович	за
3	Ганко Тіберій Олександрович	відсутній
4	Етвеш Тетяна Михайлівна	за
5	Забара Сергій Олександрович	за
6	Зейкан Ганна Петрівна	за
7	Каллен Артур Іванович	відсутній
8	Комішак Василь Іванович	за
9	Келемен Корнелій Йосипович	за
10	Комішак Люба Михайлівна	відсутня
11	Ключкей В'ячеслав Васильович	відсутній
12	Маді Дмитро Дмитрович	за
13	Маркович Василь Іванович	за
14	Микита Марія Михайлівна	за
15	Микитюк Жанна Миколаївна	відсутня
16	Моньош Михайло Михайлович	відсутній
17	Орос Еніка Мирославівна	відсутня
18	Пелуші Оксана Михайлівна	за
19	Потрогош Василь Іванович	відсутній
20	Рожі Олександр Федорович	за

21	Руцак Василь Михайлович	за
22	Сита Володимир Володимирович	за
23	Феєр Михайло Михайлович	за
24	Шутко Дмитро Віталійович	за

Голова лічильної комісії:

Секретар лічильної комісії:

/

Члени комісії:

/ \_\_\_\_\_ /  
 Олександр / Оксана Калужані  
 Ірина / Марія Мухоморова  
 Дмитро / Дмитро Магі  
 / \_\_\_\_\_ /

**РЕЗУЛЬТАТИ  
ПОІМЕННОГО ГОЛОСУВАННЯ**  
депутатів Вишківської селищної ради за рішення  
другого засідання 28-ї сесії VIII скликання  
25.03. 2026 р.

**Про внесення змін до Програми Вишківської селищної територіальної громади на 2025-2026 роки про покращення матеріально технічного забезпечення військових частин, закупівлі пікапів і дронів.**

**ВИРІШИЛИ:** Внести зміни до додатків 1- 3 до Програми Вишківської селищної територіальної громади на 2025-2026 роки про покращення матеріально технічного забезпечення військових частин, закупівлі пікапів і дронів, затвердженої рішенням двадцять п'ятої сесії VIII скликання Вишківської селищної ради від 18.11.2025 року №1096 (зі змінами), виклавши їх у новій редакції.

**ОБРАНО**

Голова – 1  
депутатів – 26  
(з них склали повноваження – 2)  
присутні       
відсутні   9  

**РЕЖИМ ГОЛОСУВАННЯ**

за   16    
проти   0    
утрималися   0    
не голосували   0  

**РІШЕННЯ ПРИЙНЯТО**

№ з/п	Прізвище, ім'я, по батькові	Результат голосування
с/г	Гайович Ярослав Іванович	за
1	Баюр Віталій Васильович	відсутній
2	Борщ Юрій Володимирович	за
3	Ганко Тіберій Олександрович	відсутній
4	Етвеш Тетяна Михайлівна	за
5	Забара Сергій Олександрович	за
6	Зейкан Ганна Петрівна	за
7	Каллен Артур Іванович	відсутній
8	Комішак Василь Іванович	за
9	Келемен Корнелій Йосипович	за
10	Комішак Люба Михайлівна	відсутня
11	Ключкей В'ячеслав Васильович	відсутній
12	Маді Дмитро Дмитрович	за
13	Маркович Василь Іванович	за
14	Микита Марія Михайлівна	за
15	Микитюк Жанна Миколаївна	відсутня
16	Моньош Михайло Михайлович	відсутній
17	Орос Еніка Мирославівна	відсутня
18	Пелуші Оксана Михайлівна	за

19	Потрогош Василь Іванович	відсутній
20	Рожі Олександр Федорович	за
21	Рушак Василь Михайлович	за
22	Сита Володимир Володимирович	за
23	Феєр Михайло Михайлович	за
24	Шутко Дмитро Віталійович	за

Голова лічильної комісії:

/ \_\_\_\_\_ /

Секретар лічильної комісії:

*Оксана Келушки*

/ Оксана Келушки

/

Члени комісії:

*Марія Шмацко*

/ Марія Шмацко

/ Дмитро Магі

/ \_\_\_\_\_ /

**РЕЗУЛЬТАТИ  
ПОІМЕННОГО ГОЛОСУВАННЯ**  
депутатів Вишківської селищної ради за рішення  
другого засідання 28-ї сесії VIII скликання  
25.03. 2026 р.

Про внесення змін до Програми створення та використання матеріального резерву Вишківської селищної територіальної громади на 2026 – 2028 роки.

**ВИРІШИЛИ:** Внести зміни до Програми створення та використання матеріального резерву Вишківської селищної територіальної громади на 2026 – 2028 роки.

**ОБРАНО**

Голова – 1  
депутатів – 26  
(з них склали повноваження – 2)  
присутні \_\_\_\_\_  
відсутні 9

**РЕЖИМ ГОЛОСУВАННЯ**

за 16  
проти 0  
утрималися 0  
не голосували 0

**РІШЕННЯ ПРИЙНЯТО**

№ з/п	Прізвище, ім'я, по батькові	Результат голосування
с/г	Гайович Ярослав Іванович	за
1	Баюр Віталій Васильович	відсутній
2	Борщ Юрій Володимирович	за
3	Ганко Тіберій Олександрович	відсутній
4	Етвеш Тетяна Михайлівна	за
5	Забара Сергій Олександрович	за
6	Зейкан Ганна Петрівна	за
7	Каллен Артур Іванович	відсутній
8	Комішак Василь Іванович	за
9	Келемен Корнелій Йосипович	за
10	Комішак Люба Михайлівна	відсутня
11	Ключкей В'ячеслав Васильович	відсутній
12	Маді Дмитро Дмитрович	за
13	Маркович Василь Іванович	за
14	Микита Марія Михайлівна	за
15	Микитюк Жанна Миколаївна	відсутня
16	Моньош Михайло Михайлович	відсутній
17	Орос Еніка Мирославівна	відсутня
18	Пелуші Оксана Михайлівна	за
19	Потрогош Василь Іванович	відсутній
20	Рожі Олександр Федорович	за

21	Руцак Василь Михайлович	за
22	Сита Володимир Володимирович	за
23	Феєр Михайло Михайлович	за
24	Шутко Дмитро Віталійович	за

Голова лічильної комісії:

/ \_\_\_\_\_ /

Секретар лічильної комісії:

*Світлана*

/ Оксана Пасунік /

/

Члени комісії:

/ Марія Шинка /

*Дмитро*

/ Дмитро Мазі /

/ \_\_\_\_\_ /

**РЕЗУЛЬТАТИ  
ПОІМЕННОГО ГОЛОСУВАННЯ**  
депутатів Вишківської селищної ради за рішення  
другого засідання 28-ї сесії VIII скликання  
25.03 2026 р.

Про внесення змін до структури, штатної чисельності та положення про Комунальний заклад « Центр надання соціальних послуг Вишківської селищної ради».

**ВИРІШИЛИ:** Внести зміни до структури, штатної чисельності та положення про Комунальний заклад « Центр надання соціальних послуг Вишківської селищної ради».

**ОБРАНО**

Голова – 1  
депутатів – 26  
(з них склали повноваження – 2)  
присутні \_\_\_\_\_  
відсутні 9

**РЕЖИМ ГОЛОСУВАННЯ**

за 16  
проти 0  
утрималися 0  
не голосували 0

**РІШЕННЯ ПРИЙНЯТО**

№ з/п	Прізвище, ім'я, по батькові	Результат голосування
с/г	Гайович Ярослав Іванович	за
1	Багор Віталій Васильович	відсутній
2	Борщ Юрій Володимирович	за
3	Ганко Тіберій Олександрович	відсутній
4	Етвеш Тетяна Михайлівна	за
5	Забара Сергій Олександрович	за
6	Зейкан Ганна Петрівна	за
7	Каллен Артур Іванович	відсутній
8	Комішак Василь Іванович	за
9	Келемен Корнелій Йосипович	за
10	Комішак Люба Михайлівна	відсутня
11	Ключкей В'ячеслав Васильович	відсутній
12	Маді Дмитро Дмитрович	за
13	Маркович Василь Іванович	за
14	Микита Марія Михайлівна	за
15	Микитюк Жанна Миколаївна	відсутня
16	Моньош Михайло Михайлович	відсутній
17	Орос Еніка Мирославівна	відсутня
18	Пелуші Оксана Михайлівна	за
19	Потрогош Василь Іванович	відсутній

20	Рожі Олександр Федорович	за
21	Руцак Василь Михайлович	за
22	Сита Володимир Володимирович	за
23	Феєр Михайло Михайлович	за
24	Шутко Дмитро Віталійович	за

Голова лічильної комісії:

/ \_\_\_\_\_ /

Секретар лічильної комісії:

*Секретар*

/ Олена Календа /

/

Члени комісії:

*чл*

/ Марія Мусица /

*СМ*

/ Дмитро Маца /

/ \_\_\_\_\_ /

**РЕЗУЛЬТАТИ  
ПОІМЕННОГО ГОЛОСУВАННЯ**  
депутатів Вишківської селищної ради за рішення  
другого засідання 28-ї сесії VIII скликання  
25.03. 2026 р.

Про внесення змін до рішення Вишківської селищної ради від 23.12.2025 № 1140 «Про бюджет Вишківської селищної територіальної громади на 2026 рік» (зі змінами від 19.01.2026, від 25.02.2026).

- ВИРІШИЛИ:**
1. Затвердити зміни до **обсягу доходів** бюджету селищної територіальної громади на 2026 рік згідно з додатком 1 до цього рішення.
  2. Затвердити зміни до **фінансування** бюджету селищної територіальної громади на 2026 рік згідно з додатком 2 до цього рішення.
  3. Затвердити зміни до додатку 3 рішення селищної ради «Про бюджет Вишківської селищної територіальної громади на 2026 рік» – «Розподіл видатків бюджету селищної територіальної громади на 2026 рік за головними розпорядниками коштів» згідно з додатком 3 до цього рішення.
  4. Затвердити зміни до **розподілу видатків** бюджету селищної територіальної громади на 2026 рік (у межах змін обсягу доходів та видатків) згідно з додатком 3.1 до цього рішення.
  5. Затвердити зміни до **міжбюджетних трансфертів** на 2026 рік згідно з додатком 4 до цього рішення.
  6. Затвердити зміни до **обсягу публічних інвестицій** у розрізі публічних інвестиційних проектів та програм публічних інвестицій у 2026 році згідно з додатком 5 до цього рішення.
  7. Затвердити зміни до розподілу витрат бюджету селищної територіальної громади на **реалізацію місцевих/регіональних програм** у 2026 році згідно з додатком 6 до цього рішення.

**ОБРАНО**  
Голова – 1  
депутатів – 26  
(з них склали повноваження – 2)  
присутні       
відсутні   9  

**РЕЖИМ ГОЛОСУВАННЯ**  
за   15    
проти   1    
утрималися   0    
не голосували   0  

**РІШЕННЯ ПРИЙНЯТО**

№ з/п	Прізвище, ім'я, по батькові	Результат голосування
с/г	Гайович Ярослав Іванович	за
1	Баюр Віталій Васильович	відсутній
2	Борщ Юрій Володимирович	за

3	Ганко Тіберій Олександрович	відсутній
4	Етвеш Тетяна Михайлівна	за
5	Забара Сергій Олександрович	за
6	Зейкан Ганна Петрівна	за
7	Каллен Артур Іванович	відсутній
8	Комішак Василь Іванович	за
9	Келемен Корнелій Йосипович	за
10	Комішак Люба Михайлівна	відсутній
11	Ключкей В'ячеслав Васильович	відсутній
12	Маді Дмитро Дмитрович	за
13	Маркович Василь Іванович	протисе
14	Микита Марія Михайлівна	за
15	Микитюк Жанна Миколаївна	відсутній
16	Моньош Михайло Михайлович	відсутній
17	Орос Еніка Мирославівна	відсутній
18	Пелуші Оксана Михайлівна	за
19	Потрогош Василь Іванович	відсутній
20	Рожі Олександр Федорович	за
21	Рушак Василь Михайлович	за
22	Сита Володимир Володимирович	за
23	Феєр Михайло Михайлович	за
24	Шутко Дмитро Віталійович	за

Голова лічильної комісії:

/ \_\_\_\_\_ /

Секретар лічильної комісії:

*Оксана Келуша*

/ Оксана Келуша /

/

Члени комісії:

*Марія Микита*

/ Марія Микита /

/ Дмитро Маді /

/ \_\_\_\_\_ /

**РЕЗУЛЬТАТИ  
ПОІМЕННОГО ГОЛОСУВАННЯ  
депутатів Вишківської селищної ради за рішення  
другого засідання 28-ї сесії VIII скликання**  
25.03 2026 р.

**Про звіт секретаря Вишківської селищної ради за 2025 рік.**

**ВИРІШИЛИ:** Звіт секретаря Вишківської селищної ради про діяльність за 2025 рік взяти до відома.

**ОБРАНО**

Голова – 1  
депутатів – 26  
(з них склали повноваження – 2)  
присутні \_\_\_\_\_  
відсутні 9

**РЕЖИМ ГОЛОСУВАННЯ**

за 15  
проти 0  
утрималися 0  
не голосували 1

**РІШЕННЯ ПРИЙНЯТО**

№ з/п	Прізвище, ім'я, по батькові	Результат голосування
с/г	Гайович Ярослав Іванович	за
1	Багор Віталій Васильович	відсутній
2	Борщ Юрій Володимирович	за
3	Ганко Тіберій Олександрович	відсутній
4	Етвеш Тетяна Михайлівна	за
5	Забара Сергій Олександрович	за
6	Зейкан Ганна Петрівна	не голосує
7	Каллен Артур Іванович	відсутній
8	Комішак Василь Іванович	за
9	Келемен Корнелій Йосипович	за
10	Комішак Люба Михайлівна	відсутня
11	Ключкей В'ячеслав Васильович	відсутній
12	Маді Дмитро Дмитрович	за
13	Маркович Василь Іванович	за
14	Микита Марія Михайлівна	за
15	Микитюк Жанна Миколаївна	відсутня
16	Моньош Михайло Михайлович	відсутній
17	Орос Еніка Мирославівна	відсутня
18	Пелуші Оксана Михайлівна	за
19	Потрогош Василь Іванович	відсутній
20	Рожі Олександр Федорович	за
21	Рушак Василь Михайлович	за
22	Сита Володимир Володимирович	за
23	Феєр Михайло Михайлович	за

Голова лічильної комісії:

/ \_\_\_\_\_ /

Секретар лічильної комісії:

*Секр.*

*Оксана Калужна*

/

*чл.*

*Марія Микитюк*

Члени комісії:

*[Signature]*

*Дмитро Назі*

/ \_\_\_\_\_ /

**РЕЗУЛЬТАТИ  
ПОІМЕННОГО ГОЛОСУВАННЯ  
депутатів Вишківської селищної ради за рішення  
другого засідання 28-ї сесії VIII скликання**  
25. 03. 2026 р.

**Про затвердження Плану роботи Вишківської селищної ради на 2026 рік.**

**ВИРІШИЛИ:** Затвердити План роботи Вишківської селищної ради на 2026 рік.

**ОБРАНО**

Голова – 1  
депутатів – 26  
(з них склали повноваження – 2)  
присутні \_\_\_\_\_  
відсутні 9

**РЕЖИМ ГОЛОСУВАННЯ**

за 16  
проти 0  
утрималися 0  
не голосували 0

**РІШЕННЯ ПРИЙНЯТО**

№ з/п	Прізвище, ім'я, по батькові	Результат голосування
с/г	Гайович Ярослав Іванович	за
1	Баюр Віталій Васильович	відсутній
2	Борщ Юрій Володимирович	за
3	Ганко Тіберій Олександрович	відсутній
4	Етвеш Тетяна Михайлівна	за
5	Забара Сергій Олександрович	за
6	Зейкан Ганна Петрівна	за
7	Каллен Артур Іванович	відсутній
8	Комішак Василь Іванович	за
9	Келемен Корнелій Йосипович	за
10	Комішак Люба Михайлівна	відсутній
11	Ключкей В'ячеслав Васильович	відсутній
12	Маді Дмитро Дмитрович	за
13	Маркович Василь Іванович	за
14	Микита Марія Михайлівна	за
15	Микитюк Жанна Миколаївна	відсутній
16	Моньош Михайло Михайлович	відсутній
17	Орос Еніка Мирославівна	відсутній
18	Пелуші Оксана Михайлівна	за
19	Потрогош Василь Іванович	відсутній
20	Рожі Олександр Федорович	за
21	Руцак Василь Михайлович	за
22	Сита Володимир Володимирович	за
23	Феєр Михайло Михайлович	за

Голова лічильної комісії:

Секретар лічильної комісії:

/

Члени комісії:

*Оксана* / \_\_\_\_\_ /  
*Оксана Калущак*  
*Марія* / \_\_\_\_\_ /  
*Марія Микитюк*  
*Дмитро* / \_\_\_\_\_ /  
*Магі*  
/ \_\_\_\_\_ /

**РЕЗУЛЬТАТИ  
ПОІМЕННОГО ГОЛОСУВАННЯ**  
депутатів Вишківської селищної ради за рішення  
другого засідання 28-ї сесії VIII скликання  
25, 03 2026 р.

Про затвердження розпорядження селищного голови про звільнення старости.

**ВИРІШИЛИ:** Затвердити розпорядження селищного голови про звільнення старости.

**ОБРАНО**

Голова – 1  
депутатів – 26  
(з них склали повноваження – 2)  
присутні \_\_\_\_\_  
відсутні 9

**РЕЖИМ ГОЛОСУВАННЯ**

за 15  
проти 0  
утрималися 0  
не голосували 1

**РІШЕННЯ ПРИЙНЯТО**

№ з/п	Прізвище, ім'я, по батькові	Результат голосування
с/г	Гайович Ярослав Іванович	за (не голосував)
1	Баюр Віталій Васильович	відсутній
2	Борщ Юрій Володимирович	за
3	Ганко Тіберій Олександрович	відсутній
4	Етвеш Тетяна Михайлівна	за
5	Забара Сергій Олександрович	за
6	Зейкан Ганна Петрівна	за
7	Каллен Артур Іванович	відсутній
8	Комішак Василь Іванович	за
9	Келемен Корнелій Йосипович	за
10	Комішак Люба Михайлівна	відсутній
11	Ключкей В'ячеслав Васильович	відсутній
12	Маді Дмитро Дмитрович	за
13	Маркович Василь Іванович	за
14	Микита Марія Михайлівна	за
15	Микитюк Жанна Миколаївна	відсутній
16	Моньош Михайло Михайлович	відсутній
17	Орос Еніка Мирославівна	відсутній
18	Пелуші Оксана Михайлівна	за
19	Потрогош Василь Іванович	відсутній
20	Рожі Олександр Федорович	за

21	Рушак Василь Михайлович	за
22	Сита Володимир Володимирович	за
23	Феєр Михайло Михайлович	за
24	Шутко Дмитро Віталійович	за

Голова лічильної комісії:

/ \_\_\_\_\_ /

Секретар лічильної комісії:

*Секрет.*

/ Оксана Калужні /

/

*сек*

/ Марія Микитюк /

Члени комісії:

*DM*

/ Дмитро Магні /

/ \_\_\_\_\_ /

**РЕЗУЛЬТАТИ  
ПОІМЕННОГО ГОЛОСУВАННЯ**  
депутатів Вишківської селищної ради за рішення  
другого засідання 28-ї сесії VIII скликання  
25 03. 2026 р.

Про внесення змін у додаток 6 рішення сесії Вишківської селищної ради від 23.12.2025 року №1146.

**ВИРІШИЛИ:** Внести зміни у додаток 6 рішення сесії Вишківської селищної ради від 23.12.2025 року №1146.

**ОБРАНО**

Голова – 1  
депутатів – 26  
(з них склали повноваження – 2)  
присутні \_\_\_\_\_  
відсутні 9

**РЕЖИМ ГОЛОСУВАННЯ**

за 14  
проти \_\_\_\_\_  
утрималися \_\_\_\_\_  
не голосували 2

**РІШЕННЯ ПРИЙНЯТО**

№ з/п	Прізвище, ім'я, по батькові	Результат голосування
с/г	Гайович Ярослав Іванович	за
1	Баюр Віталій Васильович	відсутній
2	Борщ Юрій Володимирович	за
3	Ганко Тіберій Олександрович	відсутній
4	Етвеш Тетяна Михайлівна	за
5	Забара Сергій Олександрович	за
6	Зейкан Ганна Петрівна	за
7	Каллен Артур Іванович	відсутній
8	Комішак Василь Іванович	не голосував
9	Келемен Корнелій Йосипович	за
10	Комішак Люба Михайлівна	відсутній
11	Ключкей В'ячеслав Васильович	відсутній
12	Маді Дмитро Дмитрович	за
13	Маркович Василь Іванович	за
14	Микита Марія Михайлівна	за
15	Микитюк Жанна Миколаївна	відсутній
16	Моньош Михайло Михайлович	відсутній
17	Орос Еніка Мирославівна	відсутній
18	Пелуші Оксана Михайлівна	за
19	Потрогош Василь Іванович	відсутній
20	Рожі Олександр Федорович	за
21	Рушак Василь Михайлович	за

22	Сита Володимир Володимирович	за
23	Феєр Михайло Михайлович	за
24	Шутко Дмитро Віталійович	не голосував

Голова лічильної комісії:

/ \_\_\_\_\_ /

Секретар лічильної комісії:

*Олександр* / Оксана Калуща

/

Члени комісії:

*Людмила* / Марія Мухоморова

*Дмитро* / Дмитро Мовчан

/ \_\_\_\_\_ /

**РЕЗУЛЬТАТИ  
ПОІМЕННОГО ГОЛОСУВАННЯ**  
депутатів Вишківської селищної ради за рішення  
другого засідання 28-ї сесії VIII скликання  
25.03. 2026 р.

**Про виділення автомобіля для потреб господарської групи відділу освіти, молоді, спорту, культури та туризму Вишківської селищної ради .**

**ВИРІШИЛИ:** Виділити автомобіль для потреб господарської групи відділу освіти, молоді, спорту, культури та туризму Вишківської селищної ради .

**ОБРАНО**

Голова – 1  
депутатів – 26  
(з них склали повноваження – 2)  
присутні \_\_\_\_\_  
відсутні 9

**РЕЖИМ ГОЛОСУВАННЯ**

за 14.  
проти 0  
утрималися 1  
не голосували 1

**РІШЕННЯ ПРИЙНЯТО**

№ з/п	Прізвище, ім'я, по батькові	Результат голосування
с/г	Гайович Ярослав Іванович	за
1	Баюр Віталій Васильович	відсутній
2	Борщ Юрій Володимирович	за
3	Ганко Тіберій Олександрович	відсутній
4	Етвеш Тетяна Михайлівна	за
5	Забара Сергій Олександрович	за
6	Зейкан Ганна Петрівна	за
7	Каллен Артур Іванович	відсутній
8	Комішак Василь Іванович	утримався
9	Келемен Корнелій Йосипович	за
10	Комішак Люба Михайлівна	відсутній
11	Ключкей В'ячеслав Васильович	відсутній
12	Маді Дмитро Дмитрович	за
13	Маркович Василь Іванович	за
14	Микита Марія Михайлівна	за
15	Микитюк Жанна Миколаївна	відсутній
16	Моньош Михайло Михайлович	відсутній
17	Орос Еніка Мирославівна	відсутній
18	Пелуші Оксана Михайлівна	за
19	Потрогош Василь Іванович	відсутній
20	Рожі Олександр Федорович	за

21	Рушак Василь Михайлович	за
22	Сита Володимир Володимирович	за
23	Феєр Михайло Михайлович	за
24	Шутко Дмитро Віталійович	не голосував

Голова лічильної комісії:

/ \_\_\_\_\_ /

Секретар лічильної комісії:

*Секретар*

/ Оксана Гелуєва /

/

*Голова*

/ Марія Микитюк /

Члени комісії:

*Член*

/ Дмитро Маф'я /

/ \_\_\_\_\_ /

**РЕЗУЛЬТАТИ  
ПОІМЕННОГО ГОЛОСУВАННЯ**  
депутатів Вишківської селищної ради за рішення  
другого засідання 28-ї сесії VIII скликання  
25.03. 2026 р.

Про внесення змін до додатку 1 рішення тринадцятої сесії VIII скликання від 01.06.2023 № 567 .

**ВИРІШИЛИ:** 1.Внести наступні змін до додатку 1 до рішення тринадцятої сесії VIII від 01.06.2023 № 567 «Про закріплення за КП «Вишково» об'єктів благоустрою.

1.1. У пункті 3 додатку 1 слова «Громадський центр «Сквер» замінити словами «село Шаян».

**ОБРАНО**

Голова – 1  
депутатів – 26  
(з них склали повноваження – 2)  
присутні \_\_\_\_\_  
відсутні 8

**РЕЖИМ ГОЛОСУВАННЯ**

за 16  
проти 0  
утрималися 0  
не голосували 1

**РІШЕННЯ ПРИЙНЯТО**

№ з/п	Прізвище, ім'я, по батькові	Результат голосування
с/г	Гайович Ярослав Іванович	за
1	Баюр Віталій Васильович	відсутній
2	Борщ Юрій Володимирович	за
3	Ганко Тіберій Олександрович	відсутній
4	Етвеш Тетяна Михайлівна	за
5	Забара Сергій Олександрович	за
6	Зейкан Ганна Петрівна	за
7	Каллен Артур Іванович	відсутній
8	Комішак Василь Іванович	за
9	Келемен Корнелій Йосипович	за
10	Комішак Люба Михайлівна	відсутній
11	Ключкей В'ячеслав Васильович	відсутній
12	Маді Дмитро Дмитрович	за
13	Маркович Василь Іванович	за
14	Микита Марія Михайлівна	за
15	Микитюк Жанна Миколаївна	відсутній
16	Моньош Михайло Михайлович	відсутній
17	Орос Еніка Мирославівна	відсутній
18	Пелуші Оксана Михайлівна	не голосує

19	Потрогош Василь Іванович	за
20	Рожі Олександр Федорович	за
21	Руцак Василь Михайлович	за
22	Сита Володимир Володимирович	за
23	Феєр Михайло Михайлович	за
24	Шутко Дмитро Віталійович	за

Голова лічильної комісії:

/ \_\_\_\_\_ /

Секретар лічильної комісії:

*Оксана*

/ Оксана Балунська /

/

Члени комісії:

*Дмитро*  
*Марія*

/ Дмитро Мазі /

/ Марія Мухоморова /

/ \_\_\_\_\_ /

**РЕЗУЛЬТАТИ ПОІМЕННОГО ГОЛОСУВАННЯ**  
 депутатів Вишківської селищної ради за рішення  
 другого засідання 28-ї сесії VIII скликання 25.03 2026 року

**Про затвердження технічних документацій із землеустрою щодо встановлення (відновлення) меж земельної ділянки в натурі (на місцевості).**

1. Затвердити технічні документації із землеустрою щодо встановлення (відновлення) меж земельної ділянки в натурі (на місцевості):

1.1 Громадянам Болдижар Ользі Іванівні та Оніщенко Діані Йосипівні, мешканцям селище \_\_\_\_\_, площею 0,1060 га, для будівництва і обслуговування житлового будинку господарських будівель і споруд (присадибна ділянка), (код згідно КВЦПЗ-02.01), кадастровий номер 2125355300:01:005:0971, розташованої в селище \_\_\_\_\_, Закарпатської області.

2. Передати у спільну сумісну власність земельні ділянки:

2.1 Громадянам Болдижар Ользі Іванівні та Оніщенко Діані Йосипівні, мешканцям \_\_\_\_\_, площею 0,1060 га, для будівництва і обслуговування житлового будинку господарських будівель і споруд (присадибна ділянка), (код згідно КВЦПЗ-02.01), кадастровий номер 2125355300:01:005:0971, розташованої в селище Вишково, вул. Шептицького, № 17, Хустського району, Закарпатської області.

**Вирішили: Прийняти за основу та в цілому**

**ОБРАНО**

Голова – 1  
 депутатів – 26  
 присутні \_\_\_\_\_  
 відсутні 8

**РЕЖИМ ГОЛОСУВАННЯ**

за 17  
 проти 0  
 утрималися 0  
 не голосували 0

№ з/п	Прізвище, ім'я, по батькові	Результат голосування
с/г	Гайович Ярослав Іванович	за
1	Багор Віталій Васильович	відсутній
2	Борщ Юрій Володимирович	за
3	Ганко Тіберій Олександрович	відсутній
4	Етвеш Тетяна Михайлівна	за
5	Забара Сергій Олександрович	за
6	Зейкан Ганна Петрівна	за
7	Каллен Артур Іванович	відсутній
8	Комішак Василь Іванович	за
9	Келемен Корнелій Йосипович	за
10	Комішак Люба Михайлівна	відсутній
11	Ключкей В'ячеслав Васильович	відсутній
12	Маді Дмитро Дмитрович	за
13	Маркович Василь Іванович	за
14	Микита Марія Михайлівна	за
15	Микитюк Жанна Миколаївна	відсутній
16	Моньош Михайло Михайлович	відсутній
17	Орос Еніка Мирославівна	відсутній
18	Пелуші Оксана Михайлівна	за
19	Потрогос Василь Іванович	за
20	Рожі Олександр Федорович	за
21	Рушак Василь Михайлович	за

22	Сита Володимир Володимирович	30
23	Феєр Михайло Михайлович	30
24	Шутко Дмитро Віталійович	30

Голова лічильної комісії:

Секретар лічильної комісії:

Члени комісії:

\_\_\_\_\_ /  
 \_\_\_\_\_ /  
 \_\_\_\_\_ /  
 \_\_\_\_\_ /

\_\_\_\_\_ /  
 / Оксана Таруш /  
 / Марія Микитюк /  
 / Дмитро Мого /  
 \_\_\_\_\_ /

**РЕЗУЛЬТАТИ ПОІМЕННОГО ГОЛОСУВАННЯ**  
 депутатів Вишківської селищної ради за рішення  
 другого засідання 28-ї сесії VIII скликання 25.03 2026 року

**Про затвердження звіту про експертну грошову оцінку та продажу у власність земельної ділянки несільськогосподарського призначення к.н.-2125381400:02:001:0001 в с. Велятино урочище «Поточок», ТОВ «Територія Природної Тиші».**

1. Затвердити звіт про експертну грошову оцінку та продажу у власність земельної ділянки несільськогосподарського призначення площею 0,2627 га з кадастровим номером – 2125381400:02:001:0001 (с. Велятино урочище «Поточок»).

2. Продати у власність ТОВ «Територія Природної Тиші» код юридичної особи \_\_\_\_\_, земельну ділянку несільськогосподарського призначення площею 0,2627 га з кадастровим номером – 2125381400:02:001:0001 (с. Велятино урочище «Поточок»), 07.01 для будівництва та обслуговування об'єктів рекреаційного призначення, за ціною 1116737 грн. 70 копійок (Один мільйон сто шістнадцять тисяч сімсот тридцять сім гривень 70 копійок) – (425 грн. 10 коп за 1м2) без ПДВ.

3. Уповноважити селищного голову укласти з власником нерухомого майна зазначеним у пункті 2 даного рішення договір купівлі-продажу земельної ділянки.

**Вирішили: Прийняти за основу та в цілому**

**ОБРАНО**

Голова – 1  
 депутатів – 26  
 присутні \_\_\_\_\_  
 відсутні 8

**РЕЖИМ ГОЛОСУВАННЯ**

за 16  
 проти 0  
 утрималися 0  
 не голосували 1

№ з/п	Прізвище, ім'я, по батькові	Результат голосування
с/г	Гайович Ярослав Іванович	за
1	Баюр Віталій Васильович	за
2	Борщ Юрій Володимирович	за
3	Ганко Тіберій Олександрович	відсутні
4	Етвеш Тетяна Михайлівна	за
5	Забара Сергій Олександрович	за
6	Зейкан Ганна Петрівна	за
7	Каллен Артур Іванович	відсутні
8	Комішак Василь Іванович	за
9	Келемен Корнелій Йосипович	за
10	Комішак Люба Михайлівна	відсутні
11	Ключкей В'ячеслав Васильович	відсутні
12	Маді Дмитро Дмитрович	за
13	Маркович Василь Іванович	за
14	Микита Марія Михайлівна	за
15	Микитюк Жанна Миколаївна	відсутні
16	Моньош Михайло Михайлович	відсутні
17	Орос Еніка Мирославівна	відсутні
18	Пелуші Оксана Михайлівна	за
19	Потрогош Василь Іванович	за

20	Рожі Олександр Федорович	за
21	Рушак Василь Михайлович	за
22	Сита Володимир Володимирович	за
23	Феєр Михайло Михайлович	не голосував
24	Шутко Дмитро Віталійович	за

Голова лічильної комісії:

Секретар лічильної комісії:

Члени комісії:

\_\_\_\_\_

\_\_\_\_\_

\_\_\_\_\_

\_\_\_\_\_

\_\_\_\_\_

\_\_\_\_\_

\_\_\_\_\_

\_\_\_\_\_

\_\_\_\_\_

\_\_\_\_\_

**РЕЗУЛЬТАТИ ПОІМЕННОГО ГОЛОСУВАННЯ**  
 депутатів Вишківської селищної ради за рішення  
 другого засідання 28-ї сесії VIII скликання 25.03 2026 року

**Про погодження проекту землеустрою щодо встановлення меж території Тячівської міської територіальної громади.**

1. Погодити проекту землеустрою щодо встановлення меж території Тячівської міської територіальної громади, Тячівського району, Закарпатської області.
2. Погодити спільну межу Тячівської міської громади з Вишківською селищною громадою, відповідно до проекту землеустрою, зазначеного в пункті 1 цього рішення.

**Вирішили: Прийняти за основу та в цілому**

**ОБРАНО**

Голова – 1  
 депутатів – 26  
 присутні \_\_\_\_\_  
 відсутні 8

**РЕЖИМ ГОЛОСУВАННЯ**

за 16  
 проти 0  
 утрималися 0  
 не голосували 1

№ з/п	Прізвище, ім'я, по батькові	Результат голосування
с/г	Гайович Ярослав Іванович	за
1	Баюр Віталій Васильович	відсутній
2	Борщ Юрій Володимирович	за
3	Ганко Тіберій Олександрович	відсутній
4	Етвеш Тетяна Михайлівна	за
5	Забара Сергій Олександрович	за
6	Зейкан Ганна Петрівна	за
7	Каллен Артур Іванович	відсутній
8	Комішак Василь Іванович	за
9	Келемен Корнелій Йосипович	за
10	Комішак Люба Михайлівна	відсутній
11	Ключкей В'ячеслав Васильович	відсутній
12	Маді Дмитро Дмитрович	за
13	Маркович Василь Іванович	за
14	Микита Марія Михайлівна	за
15	Микитюк Жанна Миколаївна	відсутній
16	Моньош Михайло Михайлович	відсутній
17	Орос Еніка Мирославівна	відсутній
18	Пелуші Оксана Михайлівна	за
19	Потрогош Василь Іванович	за
20	Рожі Олександр Федорович	за
21	Рушак Василь Михайлович	за
22	Сита Володимир Володимирович	за
23	Феєр Михайло Михайлович	не голосував

24	Шутко Дмитро Віталійович	30
----	--------------------------	----

Голова лічильної комісії:  
Секретар лічильної комісії:  
Члени комісії:

\_\_\_\_\_  
\_\_\_\_\_  
\_\_\_\_\_  
\_\_\_\_\_

\_\_\_\_\_  
\_\_\_\_\_  
\_\_\_\_\_  
\_\_\_\_\_

**РЕЗУЛЬТАТИ ПОІМЕННОГО ГОЛОСУВАННЯ**  
депутатів Вишківської селищної ради за рішення  
другого засідання 28-ї сесії VIII скликання 25.03.2026 року

**Про затвердження проекту землеустрою щодо відведення земельної ділянки в користування на умовах оренди.**

1. Затвердити проекти землеустрою, щодо відведення земельної ділянки кадастровий номер 2125355300:03:001:0654, для розміщення, будівництва, експлуатації та обслуговування будівель і споруд об'єктів передачі електричної та теплової енергії (код цільового призначення згідно КВЦПЗ – 14.02), загальною площею 0,0026 га, на якій розміщено обладнання (ЩТП-962-12), яка розташована за адресою: с. Шаян, вул. Підлісна б/н, на території Вишківської територіальної громади, Хустського району, Закарпатської області.

2. Передати в користування на умовах оренди, приватному акціонерному товариству «Закарпаттяобленерго» (код ЄДРПОУ \_\_\_\_\_) юридична адреса: \_\_\_\_\_, Ужгородського району Закарпатської області, в оренду строком на 49 років земельну ділянку, кадастровий номер 2125355300:03:001:0654, для розміщення, будівництва, експлуатації та обслуговування будівель і споруд об'єктів передачі електричної та теплової енергії (код цільового призначення згідно КВЦПЗ – 14.02), загальною площею 0,0026 га, на якій розміщено обладнання (СТП-940), яка розташована за адресою: с. Шаян, вул. Підлісна б/н, на території Вишківської територіальної громади, Хустського району, Закарпатської області.

3. Встановити річну орендну плату за надану в користування на умовах оренди земельну ділянку, площею 0,0026 га, кадастровий номер 2125355300:03:001:0654, розташовану за адресою: с. Шаян, вул. Підлісна б/н, на території Вишківської територіальної громади, Хустського району, Закарпатської області, відповідно до рішення першого засідання вісімнадцятої сесії восьмого скликання за № 734 Вишківської селищної ради від 12 липня 2024 року.

**Вирішили: Прийняти за основу та в цілому**

**ОБРАНО**

Голова – 1

депутатів – 26

присутні \_\_\_\_\_

відсутні 8

**РЕЖИМ ГОЛОСУВАННЯ**

за 16

проти 0

утрималися 0

не голосували 1

№ з/п	Прізвище, ім'я, по батькові	Результат голосування
с/г	Гайович Ярослав Іванович	за
1	Баюр Віталій Васильович	відсутній
2	Борщ Юрій Володимирович	за
3	Ганко Тіберій Олександрович	відсутній
4	Етвеш Тетяна Михайлівна	за
5	Забара Сергій Олександрович	за
6	Зейкан Ганна Петрівна	за
7	Каллен Артур Іванович	відсутній
8	Комішак Василь Іванович	за
9	Келемен Корнелій Йосипович	за

10	Комішак Люба Михайлівна	відсутній
11	Ключкей В'ячеслав Васильович	відсутній
12	Маді Дмитро Дмитрович	за
13	Маркович Василь Іванович	за
14	Микита Марія Михайлівна	за
15	Микитюк Жанна Миколаївна	відсутній
16	Моньош Михайло Михайлович	відсутній
17	Орос Еніка Мирославівна	відсутній
18	Пелуші Оксана Михайлівна	за
19	Потрогаш Василь Іванович	за
20	Рожі Олександр Федорович	за
21	Руцак Василь Михайлович	за
22	Сита Володимир Володимирович	за
23	Феєр Михайло Михайлович	не голосує
24	Шутко Дмитро Віталійович	за

Голова лічильної комісії:

Секретар лічильної комісії:

Члени комісії:

\_\_\_\_\_

\_\_\_\_\_

\_\_\_\_\_

\_\_\_\_\_

\_\_\_\_\_

\_\_\_\_\_

Оксана Калерес

Марія Сидоренко

Дмитро Маді

\_\_\_\_\_

**РЕЗУЛЬТАТИ ПОІМЕННОГО ГОЛОСУВАННЯ**  
депутатів Вишківської селищної ради за рішення  
другого засідання 28-ї сесії VIII скликання 25.03 2026 року

**Про надання дозволу на розробку детального плану території.**

1. Надати дозвіл на розробку детальних планів території:

1.1 Для зміни цільового призначення земельної ділянки із земель для ведення особистого селянського господарства (код згідно КВЦПЗ-01.03) на землі для індивідуального садівництва, (код згідно КВЦПЗ-01.05) за адресою: за межами населеного пункту на території Вишківської селищної ради, Хустського району, Закарпатської області, кадастровий номер земельної ділянки 2125355300:09:001:0254, площею 0,2500 га, громадянці Курденко Наталії Олександрівні.

1.2 Для зміни цільового призначення земельної ділянки із земель для будівництва та обслуговування інших будівель громадської забудови (код згідно КВЦПЗ-03.15) на землі для будівництва і обслуговування санаторно-оздоровчих закладів (код згідно КВЦПЗ-06.01) за адресою: с. Шаян, вул. Центральна №87 «А», на території Вишківської селищної ради, Хустського району, Закарпатської області, кадастровий номер земельної ділянки 2125355303:01:001:0600, площею 0,0430 га.

1.3 Для зміни цільового призначення земельної ділянки із земель для ведення особистого селянського господарства (код згідно КВЦПЗ-01.03) на землі для індивідуального садівництва, (код згідно КВЦПЗ-01.05) за адресою: селище Вишково урочище «Грендеш» на території Вишківської селищної ради, Хустського району, Закарпатської області, кадастровий номер земельної ділянки 2125355300:01:004:0359, площею 0,8450 га, громадянці Войтеховській Діані Миколаївні.

1.4 Для зміни цільового призначення земельної ділянки із земель для ведення товарного сільськогосподарського виробництва (код згідно КВЦПЗ-01.01) на землі для індивідуального садівництва, (код згідно КВЦПЗ-01.05) за адресою: за межами населеного пункту с. Шаян урочище «Біля гелікоптерної площадки» на території Вишківської селищної ради, Хустського району, Закарпатської області, кадастровий номер земельної ділянки № 1 2125355300:09:001:0108, площею 0,6400 га та кадастровий номер земельної ділянки № 2 2125355300:09:001:0109, площею 0,5300 га, громадянину Федько Івану Васильовичу.

2. Визначити замовника детального плану території Вишківську селищну раду з залученням джерел фінансування наступних громадян:

2.1 гр. Курденко Наталію Олександрівну, мешканку м. \_\_\_\_\_, \_\_\_\_\_

2.2 ТОВ «Апарт-Карпатія» код ЄДПОУ \_\_\_\_\_, місце реєстрації \_\_\_\_\_, Хустського району, Закарпатської області.

2.3 гр. Войтеховську Діану Миколаївну, мешканку селище \_\_\_\_\_

2.4 гр. Федько Івана Васильовича, мешканця селище \_\_\_\_\_

**Вирішили: Прийняти за основу та в цілому**

**ОБРАНО**

Голова – 1

депутатів – 26

присутні \_\_\_\_\_

відсутні 8

**РЕЖИМ ГОЛОСУВАННЯ**

за 16

проти 0

утрималися 0

не голосували 1

№ з/п	Прізвище, ім'я, по батькові	Результат голосування
с/г	Гайович Ярослав Іванович	за
1	Баюр Віталій Васильович	відсутній
2	Борщ Юрій Володимирович	за
3	Ганко Тіберій Олександрович	відсутній
4	Етвеш Тетяна Михайлівна	за
5	Забара Сергій Олександрович	за
6	Зейкан Ганна Петрівна	за
7	Каллен Артур Іванович	відсутній
8	Комішак Василь Іванович	за
9	Келемен Корнелій Йосипович	за
10	Комішак Люба Михайлівна	відсутній
11	Ключкей В'ячеслав Васильович	відсутній
12	Маді Дмитро Дмитрович	за
13	Маркович Василь Іванович	за
14	Микита Марія Михайлівна	за
15	Микитюк Жанна Миколаївна	відсутній
16	Моньош Михайло Михайлович	відсутній
17	Орос Еніка Мирославівна	відсутній
18	Пелуші Оксана Михайлівна	за
19	Потрогош Василь Іванович	за
20	Рожі Олександр Федорович	за
21	Рушак Василь Михайлович	за
22	Сита Володимир Володимирович	за
23	Феєр Михайло Михайлович	не голосував
24	Шутко Дмитро Віталійович	за

Голова лічильної комісії:

Секретар лічильної комісії:

Члени комісії:

\_\_\_\_\_  
\_\_\_\_\_  
\_\_\_\_\_  
\_\_\_\_\_

\_\_\_\_\_  
\_\_\_\_\_  
\_\_\_\_\_  
\_\_\_\_\_

**РЕЗУЛЬТАТИ ПОІМЕННОГО ГОЛОСУВАННЯ**  
депутатів Вишківської селищної ради за рішення  
другого засідання 28-ї сесії VIII скликання 25.03 2026 року

**Про надання дозволу на розробку технічних документацій із землеустрою щодо встановлення (відновлення) меж земельної ділянки в натурі (на місцевості) в рахунок сертифікату на земельну частку (пай).**

1. Надати дозвіл на розробку технічних документацій із землеустрою щодо встановлення (відновлення) меж земельної ділянки в натурі (на місцевості) в рахунок сертифікату на земельну частку (пай):

1.1 Громадянину Дзяпко Василю Васильовичу (ідентифікаційний номер \_\_\_\_\_), мешканцю \_\_\_\_\_, \_\_\_\_\_ області, в рахунок сертифікату на земельну частку (пай) серія РН № 174739, земельну ділянку орієнтовною площею 1,3500 га, за адресою: урочище «Нижнє поле» за межами населених пунктів на території Вишківської територіальної громади, Хустського району, Закарпатської області, для ведення особистого селянського господарства (код згідно КВЦПЗ-01.03).

1.2 Громадянці Товтик Олені Василівні (ідентифікаційний номер \_\_\_\_\_), мешканці с \_\_\_\_\_ району, \_\_\_\_\_ області, в рахунок сертифікату на земельну частку (пай) серія ЗК № 0028761, земельну ділянку орієнтовною площею 1,3500 га, за адресою: урочище «Нижнє поле» за межами населених пунктів на території Вишківської територіальної громади, Хустського району, Закарпатської області, для ведення особистого селянського господарства (код згідно КВЦПЗ-01.03).

1.3 Громадянці Немеш Єві Карлівні (ідентифікаційний номер \_\_\_\_\_), мешканці селище \_\_\_\_\_ вул. \_\_\_\_\_, № \_\_\_\_\_, \_\_\_\_\_ району, \_\_\_\_\_ області, в рахунок сертифікату на земельну частку (пай) серія ЗК № 0046633, земельну ділянку орієнтовною площею 1,3500 га, за адресою: урочище «Верхнє поле» за межами населених пунктів на території Вишківської територіальної громади, Хустського району, Закарпатської області, для ведення особистого селянського господарства (код згідно КВЦПЗ-01.03).

1.4 Громадянці Вакаров Юлії Юріївні (ідентифікаційний номер \_\_\_\_\_), мешканці \_\_\_\_\_ району, \_\_\_\_\_ області, в рахунок сертифікату на земельну частку (пай) серія ЗК № 0028033, земельну ділянку орієнтовною площею 1,3500 га, за адресою: урочище «Верхнє поле» за межами населених пунктів на території Вишківської територіальної громади, Хустського району, Закарпатської області, для ведення особистого селянського господарства (код згідно КВЦПЗ-01.03).

1.5 Громадянці Куруц Вероніці Йосипівні (ідентифікаційний номер \_\_\_\_\_), мешканці \_\_\_\_\_ району, \_\_\_\_\_ області, в рахунок сертифікату на земельну частку (пай) серія ЗК № 0028122, земельну ділянку орієнтовною площею 1,3500 га, за адресою: урочище «Нижнє поле» за межами населених пунктів на території Вишківської територіальної громади, Хустського району,

Закарпатської області, для ведення особистого селянського господарства (код згідно КВЦПЗ-01.03).

1.6 Громадянину Бабич Богдану Йосиповичу (ідентифікаційний номер \_\_\_\_\_), мешканцю селище \_\_\_\_\_, вул. \_\_\_\_\_ № \_\_\_\_\_, району, \_\_\_\_\_ області, в рахунок сертифікату на земельну частку (пай) серія ЗК № 0123858, земельну ділянку орієнтовною площею 1,1931 га, за адресою: урочище «Нижнє поле» за межами населених пунктів на території Вишківської територіальної громади, Хустського району, Закарпатської області, для ведення особистого селянського господарства (код згідно КВЦПЗ-01.03).

1.7 Громадянці Карабиньош Єві Василівні (ідентифікаційний номер \_\_\_\_\_), мешканці \_\_\_\_\_, \_\_\_\_\_ області, в рахунок сертифікату на земельну частку (пай) серія ЗК № 0028415, земельну ділянку орієнтовною площею 0,7000 га, за адресою: урочище «Нижнє поле» за межами населених пунктів на території Вишківської територіальної громади, Хустського району, Закарпатської області, для ведення особистого селянського господарства (код згідно КВЦПЗ-01.03).

1.8 Громадянці Бережник Олені Василівні, (ідентифікаційний номер \_\_\_\_\_), мешканці с \_\_\_\_\_, в рахунок сертифікату на земельну частку (пай) серія ЗК № 0028200, земельні ділянки загальною площею 1,3500 га, земельну ділянку №1 орієнтовною площею 1,2550 га, для ведення особистого селянського господарства (код згідно КВЦПЗ-01.03), розташованої за адресою: урочище «Верхнє поле», за межами населених пунктів на території Вишківської селищної територіальної громади, Хустського району, Закарпатської області, та земельну ділянку №2 орієнтовною площею 0,0950 га, для ведення особистого селянського господарства (код згідно КВЦПЗ-01.03), розташованої за адресою: урочище «Під Шаянкою», за межами населених пунктів на території Вишківської селищної територіальної громади, Хустського району, Закарпатської області.

1.9 Громадянину Лехман Миколі Івановичу (ідентифікаційний номер \_\_\_\_\_), мешканцю \_\_\_\_\_, \_\_\_\_\_ Закарпатської області, в рахунок сертифікату на земельну частку (пай) серія РН № 169809, земельну ділянку орієнтовною площею 1,3500 га, за адресою: урочище «Лопош» за межами населених пунктів на території Вишківської територіальної громади, Хустського району, Закарпатської області, для ведення особистого селянського господарства (код згідно КВЦПЗ-01.03).

1.10 Громадянину Менджур Михайлу Йосиповичу (ідентифікаційний номер \_\_\_\_\_), мешканцю селище \_\_\_\_\_, \_\_\_\_\_; Закарпатської області, в рахунок сертифікату на земельну частку (пай) серія ЗК № 0028103, земельну ділянку орієнтовною площею 1,3500 га, за адресою: урочище «Верхнє поле» за межами населених пунктів на території Вишківської територіальної громади, Хустського району, Закарпатської області, для ведення особистого селянського господарства (код згідно КВЦПЗ-01.03).

1.11 Громадянці Штецько Юлії Йосипівні, (ідентифікаційний номер \_\_\_\_\_), мешканці селище \_\_\_\_\_, в рахунок сертифікату на земельну частку (пай) серія ЗК № 0046172, земельні ділянки загальною площею 1,3500 га, земельну ділянку №1 орієнтовною площею \_\_\_\_\_

0,1900 га, для ведення особистого селянського господарства (код згідно КВЦПЗ-01.03), розташованої за адресою: урочище «Нижнє поле», за межами населених пунктів на території Вишківської селищної територіальної громади, Хустського району, Закарпатської області, та земельну ділянку №2 орієнтовною площею 1,1600 га, для ведення особистого селянського господарства (код згідно КВЦПЗ-01.03), розташованої за адресою: урочище «Верхнє поле», за межами населених пунктів на території Вишківської селищної територіальної громади, Хустського району, Закарпатської області.

1.12 Громадяниці Токар Розалії Олександрівні, (ідентифікаційний номер \_\_\_\_\_), мешканці селище \_\_\_\_\_, в рахунок сертифікату на земельну частку (пай) серія ЗК № 0028917, земельні ділянки загальною площею 1,3500 га, земельну ділянку №1 орієнтовною площею 0,7500 га, для ведення особистого селянського господарства (код згідно КВЦПЗ-01.03), розташованої за адресою: урочище «Нижнє поле», за межами населених пунктів на території Вишківської селищної територіальної громади, Хустського району, Закарпатської області, та земельну ділянку №2 орієнтовною площею 0,6000 га, для ведення особистого селянського господарства (код згідно КВЦПЗ-01.03), розташованої за адресою: урочище «Верхнє поле», за межами населених пунктів на території Вишківської селищної територіальної громади, Хустського району, Закарпатської області.

1.13 Громадянину Варга Тіберію Тіберійовичу, (ідентифікаційний номер \_\_\_\_\_), мешканцю \_\_\_\_\_ в рахунок сертифікату на земельну частку (пай) серія ЗК № 0028455, земельні ділянки загальною площею 0,8500 га, земельну ділянку №1 орієнтовною площею 0,2000 га, для ведення особистого селянського господарства (код згідно КВЦПЗ-01.03), розташованої за адресою: урочище «Нижнє поле», за межами населених пунктів на території Вишківської селищної територіальної громади, Хустського району, Закарпатської області, та земельну ділянку №2 орієнтовною площею 0,6500 га, для ведення особистого селянського господарства (код згідно КВЦПЗ-01.03), розташованої за адресою: урочище «Біля трансформаторної підстанції», за межами населених пунктів на території Вишківської селищної територіальної громади, Хустського району, Закарпатської області.

***Вирішили: Прийняти за основу та в цілому***

**ОБРАНО**

Голова – 1

депутатів – 26

присутні \_\_\_\_\_

відсутні 8

**РЕЖИМ ГОЛОСУВАННЯ**

за 16

проти 0

утрималися 0

не голосували 1

№ з/п	Прізвище, ім'я, по батькові	Результат голосування
с/г	Гайович Ярослав Іванович	ЗР
1	Баюр Віталій Васильович	Відсутній
2	Борщ Юрій Володимирович	ЗР
3	Ганко Тіберій Олександрович	Відсутній
4	Етвеш Тетяна Михайлівна	ЗР
5	Забара Сергій Олександрович	ЗР
6	Зейкан Ганна Петрівна	ЗР
7	Каллен Артур Іванович	Відсутній
8	Комішак Василь Іванович	ЗР

9	Келемен Корнелій Йосипович	за
10	Комішак Люба Михайлівна	вдсутня
11	Ключкей В'ячеслав Васильович	вдсутній
12	Маді Дмитро Дмитрович	за
13	Маркович Василь Іванович	за
14	Микита Марія Михайлівна	за
15	Микитюк Жанна Миколаївна	вдсутня
16	Моньош Михайло Михайлович	вдсутній
17	Орос Еніка Мирославівна	вдсутня
18	Пелуші Оксана Михайлівна	за
19	Потрогош Василь Іванович	за
20	Рожі Олександр Федорович	за
21	Рушак Василь Михайлович	за
22	Сита Володимир Володимирович	за
23	Феєр Михайло Михайлович	не голосував
24	Шутко Дмитро Віталійович	за

Голова лічильної комісії:

Секретар лічильної комісії:

Члени комісії:

_____	_____
_____	Оксана Пелуші
_____	Марія Микита
_____	Дмитро Маді
_____	_____

**РЕЗУЛЬТАТИ ПОІМЕННОГО ГОЛОСУВАННЯ**  
 депутатів Вишківської селищної ради за рішення  
 другого засідання 28-ї сесії VIII скликання 25.03 2026 року

**Надати дозвіл на розробку проекту землеустрою щодо відведення земельної ділянки із зміною цільового призначення**

1. Надати дозвіл, на розробку проекту із землеустрою щодо зміни цільового призначення земельної ділянки з кадастровим номером: 2125355300:08:001:0463, яка знаходиться за адресою: Закарпатська область, Хустський район, за межами населених пунктів Вишківської селищної ради, контур № 411,412, із земель для ведення товарного сільськогосподарського виробництва (код згідно КВЦПЗ – 01.01), в землі для сінокосіння та випасання худоби(код КВЦПЗ 01.08), площею 7,9296 га.

2. Надати дозвіл, на розробку проекту із землеустрою щодо зміни цільового призначення земельної ділянки з кадастровим номером: 2125355300:08:001:0544, яка знаходиться за адресою: Закарпатська область, Хустський район, за межами населених пунктів Вишківської селищної ради, контур № 411,412, із земель для ведення товарного сільськогосподарського виробництва (код згідно КВЦПЗ – 01.01), в землі для експлуатації та догляду за водними об'єктами (код КВЦПЗ 10.01), площею 1,0604 га.

**Вирішили: Прийняти за основу та в цілому**

**ОБРАНО**

Голова – 1  
 депутатів – 26  
 присутні \_\_\_\_\_  
 відсутні 8

**РЕЖИМ ГОЛОСУВАННЯ**

за 14  
 проти 0  
 утрималися 0  
 не голосували 0

№ з/п	Прізвище, ім'я, по батькові	Результат голосування
с/г	Гайович Ярослав Іванович	за
1	Баюр Віталій Васильович	за відсутній
2	Борщ Юрій Володимирович	за
3	Ганко Тіберій Олександрович	за
4	Етвеш Тетяна Михайлівна	за
5	Забара Сергій Олександрович	за
6	Зейкан Ганна Петрівна	за
7	Каллен Артур Іванович	відсутній
8	Комішак Василь Іванович	за
9	Келемен Корнелій Йосипович	за
10	Комішак Люба Михайлівна	відсутній
11	Ключкей В'ячеслав Васильович	за відсутній
12	Маді Дмитро Дмитрович	за
13	Маркович Василь Іванович	за
14	Микита Марія Михайлівна	за
15	Микитюк Жанна Миколаївна	відсутній
16	Моньош Михайло Михайлович	за відсутній
17	Орос Еніка Мирославівна	за відсутній
18	Пелуші Оксана Михайлівна	за
19	Потрогош Василь Іванович	за
20	Рожі Олександр Федорович	за
21	Рушак Василь Михайлович	за

22	Сита Володимир Володимирович	30
23	Феср Михайло Михайлович	30
24	Шутко Дмитро Віталійович	30

Голова лічильної комісії:

Секретар лічильної комісії:

Члени комісії:

\_\_\_\_\_

*[Handwritten signature]*

\_\_\_\_\_

*[Handwritten signature]*

\_\_\_\_\_

*[Handwritten signature]*

\_\_\_\_\_

\_\_\_\_\_

*Оксана Галуси*

\_\_\_\_\_

*Марія Шинке*

\_\_\_\_\_

*Дмитро Мад:*

\_\_\_\_\_

**РЕЗУЛЬТАТИ ПОІМЕННОГО ГОЛОСУВАННЯ**  
**депутатів Вишківської селищної ради за рішення**  
**другого засідання 28-ї сесії VIII скликання 26.03 2026 року**

**Про затвердження технічних документацій із землеустрою щодо встановлення (відновлення) меж земельної ділянки в натурі (на місцевості).**

1. Затвердити технічні документації із землеустрою щодо встановлення (відновлення) меж земельної ділянки в натурі (на місцевості):

1.1 Громадяниці Мандрик Єві Юліївні, мешканці \_\_\_\_\_, \_\_\_\_\_, площею 0,2366 га, для будівництва і обслуговування житлового будинку господарських будівель і споруд (присадибна ділянка), (код згідно КВЦПЗ-02.01), кадастровий номер 2125355300:02:001:0518, розташованої в с. Ракош, вул. Менджура Ярослава, № 7, Хустського району, Закарпатської області.

1.2 Громадяниці Давидюк Тетяні Миколаївні, мешканці \_\_\_\_\_, \_\_\_\_\_, площею 0,2500 га, для будівництва і обслуговування житлового будинку господарських будівель і споруд (присадибна ділянка), (код згідно КВЦПЗ-02.01), кадастровий номер 2125355300:05:001:0553, розташованої в с. Яблунівка, вул. Космонавтів № 21, Хустського району, Закарпатської області.

1.3 Громадянину Куруц Володимиру Васильовичу, мешканцю \_\_\_\_\_, \_\_\_\_\_, площею 0,0950 га, для будівництва і обслуговування житлового будинку господарських будівель і споруд (присадибна ділянка), (код згідно КВЦПЗ-02.01), кадастровий номер 2125355300:05:001:0567, розташованої в с. Яблунівка, вул. Мічов-Потік, № 46, Хустського району, Закарпатської області.

1.4 Громадяниці Локотош-Ідяртов Ользі Йосипівні, мешканці \_\_\_\_\_, \_\_\_\_\_, площею 0,0674 га, для будівництва і обслуговування житлового будинку господарських будівель і споруд (присадибна ділянка), (код згідно КВЦПЗ-02.01), кадастровий номер 2125355300:01:006:0431, розташованої в селище Вишково, вул. Руська, № 127, Хустського району, Закарпатської області.

1.5 Громадянину Варга Йосипу Степановичу, мешканцю \_\_\_\_\_, \_\_\_\_\_, площею 0,1500 га, для будівництва і обслуговування житлового будинку господарських будівель і споруд (присадибна ділянка), (код згідно КВЦПЗ-02.01), кадастровий номер 2125355300:01:002:0677, розташованої в селище Вишково, вул. Шандора Фодов, № 71, Хустського району, Закарпатської області.

1.6 Громадяниці Лакатуш Анжелі Володимирівні, мешканці \_\_\_\_\_, \_\_\_\_\_, площею 0,0626 га, для будівництва і обслуговування житлового будинку господарських будівель і споруд (присадибна ділянка), (код згідно КВЦПЗ-02.01), кадастровий номер 2125355300:01:001:0486, розташованої в селище Вишково, вул. Молодіжна, № 14 «а», Хустського району, Закарпатської області.

1.7 Громадянину Сорко Олександрю Олександровичу, мешканцю \_\_\_\_\_, \_\_\_\_\_, площею 0,0957 га, для будівництва і обслуговування житлового будинку господарських будівель і споруд (присадибна ділянка), (код згідно КВЦПЗ-02.01), кадастровий номер 2125355300:01:002:0675, розташованої в селище Вишково, вул. Шандора Фодов, № 96, Хустського району, Закарпатської області.

1.8 Громадянину Лучка Шандору Йозефовичу, мешканцю [REDACTED], площею 0,0874 га, для будівництва і обслуговування житлового будинку господарських будівель і споруд (присадибна ділянка), (код згідно КВЦПЗ-02.01), кадастровий номер 2125355300:01:005:0970, розташованої в селище Вишково, вул. Руська, № 16, Хустського району, Закарпатської області.

1.9 Громадянину Левке Людвігу Людвиговичу, мешканцю [REDACTED], площею 0,1500 га, для будівництва і обслуговування житлового будинку господарських будівель і споруд (присадибна ділянка), (код згідно КВЦПЗ-02.01), кадастровий номер 2125355300:01:004:0497, розташованої в селище Вишково, вул. Шевченка, № 102, Хустського району, Закарпатської області.

1.10 Громадянину Неймет Олександрю Карловичу, мешканцю [REDACTED], площею 0,1210 га, для будівництва і обслуговування житлового будинку господарських будівель і споруд (присадибна ділянка), (код згідно КВЦПЗ-02.01), кадастровий номер 2125355300:01:005:0969, розташованої в селище Вишково, вул. Кроцолин, № 7, Хустського району, Закарпатської області.

1.11 Громадянину Попович Михайлу Івановичу, мешканцю [REDACTED], площею 0,1047 га, для будівництва і обслуговування житлового будинку господарських будівель і споруд (присадибна ділянка), (код згідно КВЦПЗ-02.01), кадастровий номер 2125381400:01:015:0322, розташованої в с. Велятино, вул. Прикордонників, № 141, Хустського району, Закарпатської області.

1.12 Громадянину Петраш Василю Юрійовичу, мешканцю [REDACTED], площею 0,2500 га, для будівництва і обслуговування житлового будинку господарських будівель і споруд (присадибна ділянка), (код згідно КВЦПЗ-02.01), кадастровий номер 2125381400:01:006:0091, розташованої в с. Велятино, вул. Калинича, № 55, Хустського району, Закарпатської області.

1.13 Громадянці Візавер Ользі Михайлівні, мешканці [REDACTED], площею 0,2500 га, для будівництва і обслуговування житлового будинку господарських будівель і споруд (присадибна ділянка), (код згідно КВЦПЗ-02.01), кадастровий номер 2125381400:01:009:0222, розташованої в с. Велятино, вул. Лісна, № 64, Хустського району, Закарпатської області.

1.14 Громадянці Карповій Тетяні Василівні, мешканці [REDACTED], площею 0,2500 га, для будівництва і обслуговування житлового будинку господарських будівель і споруд (присадибна ділянка), (код згідно КВЦПЗ-02.01), кадастровий номер 2125355300:02:001:0522, розташованої в с. Ракош, вул. Грушова, № 78, Хустського району, Закарпатської області.

1.15 Громадянину Шутак Івану Михайловичу, мешканцю [REDACTED], площею 0,0977 га, для будівництва і обслуговування житлового будинку господарських будівель і споруд (присадибна ділянка), (код згідно КВЦПЗ-02.01), кадастровий номер 2125355300:02:001:0455, розташованої в с. Ракош, вул. Грушова № 27, Хустського району, Закарпатської області.

1.16 Громадянину Барна Федору Юрійовичу, мешканцю \_\_\_\_\_, площею 0,1404 га, для будівництва і обслуговування житлового будинку господарських будівель і споруд (присадибна ділянка), (код згідно КВЦПЗ-02.01), кадастровий номер 2125355300:05:001:0572, розташованої в с. Яблунівка, вул. Мічов-Потік, № 27, Хустського району, Закарпатської області.

1.17 Громадяниці Копіл Віті Сакітівні, мешканці \_\_\_\_\_, площею 0,2160 га, для будівництва і обслуговування житлового будинку господарських будівель і споруд (присадибна ділянка), (код згідно КВЦПЗ-02.01), кадастровий номер 2125381400:01:011:0521, розташованої в с. Велятино, вул. Лецовка, № 37, Хустського району, Закарпатської області.

1.18 Громадянці Гичка Світлані Вікторівні, мешканці \_\_\_\_\_, площею 0,1306 га, для будівництва і обслуговування житлового будинку господарських будівель і споруд (присадибна ділянка), (код згідно КВЦПЗ-02.01), кадастровий номер 2125381400:01:011:0525, розташованої в с. Велятино, вул. І.Франка, № 7, Хустського району, Закарпатської області.

1.19 Громадяниці Ганко Естері Олександрівні, мешканці селища \_\_\_\_\_, площею 0,1323 га, для будівництва і обслуговування житлового будинку господарських будівель і споруд (присадибна ділянка), (код згідно КВЦПЗ-02.01), кадастровий номер 2125355300:01:002:0678, розташованої в селище Вишково, вул. Шорі Йовжефа, № 81, Хустського району, Закарпатської області.

1.20 Громадянці Сіладі Йолані Адальбертівні, мешканці селища \_\_\_\_\_, площею 0,1500 га, для будівництва і обслуговування житлового будинку господарських будівель і споруд (присадибна ділянка), (код згідно КВЦПЗ-02.01), кадастровий номер 2125355300:01:002:0680, розташованої в селище Вишково, вул. Тиса, № 125, Хустського району, Закарпатської області.

2. Передати безоплатно у приватну власність земельні ділянки:

2.1 Громадянці Мандрик Єві Юліївні, мешканці \_\_\_\_\_, площею 0,2366 га, для будівництва і обслуговування житлового будинку господарських будівель і споруд (присадибна ділянка), (код згідно КВЦПЗ-02.01), кадастровий номер 2125355300:02:001:0518, розташованої в с. Ракош, вул. Менджура Ярослава, № 7, Хустського району, Закарпатської області.

2.2 Громадянці Давидюк Тетяні Миколаївні, мешканці \_\_\_\_\_, площею 0,2500 га, для будівництва і обслуговування житлового будинку господарських будівель і споруд (присадибна ділянка), (код згідно КВЦПЗ-02.01), кадастровий номер 2125355300:05:001:0553, розташованої в с. Яблунівка, вул. Космонавтів № 21, Хустського району, Закарпатської області.

2.3 Громадянину Куруц Володимирі Васильовичу, мешканцю \_\_\_\_\_, площею 0,0950 га, для будівництва і обслуговування житлового будинку господарських будівель і споруд (присадибна ділянка), (код згідно КВЦПЗ-02.01), кадастровий номер 2125355300:05:001:0567, розташованої в с. Яблунівка, вул. Мічов-Потік, № 46, Хустського району, Закарпатської області.

2.4 Громадяниці Локотош-Ідартів Ользі Йосипівні, мешканці селище \_\_\_\_\_, площею 0,0674 га, для будівництва і обслуговування житлового будинку господарських будівель і споруд (присадибна ділянка), (код згідно КВЦПЗ-02.01), кадастровий номер 2125355300:01:006:0431, розташованої в селище Вишково, вул. Руська, № 127, Хустського району, Закарпатської області.

2.5 Громадянину Варга Йосипу Степановичу, мешканцю \_\_\_\_\_, площею 0,1500 га, для будівництва і обслуговування житлового будинку господарських будівель і споруд (присадибна ділянка), (код згідно КВЦПЗ-02.01), кадастровий номер 2125355300:01:002:0677, розташованої в селище Вишково, вул. Шандора Фодов, № 71, Хустського району, Закарпатської області.

2.6 Громадянці Лакатуш Анжелі Володимирівні, мешканці \_\_\_\_\_, площею 0,0626 га, для будівництва і обслуговування житлового будинку господарських будівель і споруд (присадибна ділянка), (код згідно КВЦПЗ-02.01), кадастровий номер 2125355300:01:001:0486, розташованої в селище Вишково, вул. Молодіжна, № 14 «а», Хустського району, Закарпатської області.

2.7 Громадянину Сорко Олександрю Олександровичу, мешканцю \_\_\_\_\_, площею 0,0957 га, для будівництва і обслуговування житлового будинку господарських будівель і споруд (присадибна ділянка), (код згідно КВЦПЗ-02.01), кадастровий номер 2125355300:01:002:0675, розташованої в селище Вишково, вул. Шандора Фодов, № 96, Хустського району, Закарпатської області.

2.8 Громадянину Лучка Шандору Йозефовичу, мешканцю \_\_\_\_\_, площею 0,0874 га, для будівництва і обслуговування житлового будинку господарських будівель і споруд (присадибна ділянка), (код згідно КВЦПЗ-02.01), кадастровий номер 2125355300:01:005:0970, розташованої в селище Вишково, вул. Руська, № 16, Хустського району, Закарпатської області.

2.9 Громадянину Левке Людвігу Людвиговичу, мешканцю \_\_\_\_\_, площею 0,1500 га, для будівництва і обслуговування житлового будинку господарських будівель і споруд (присадибна ділянка), (код згідно КВЦПЗ-02.01), кадастровий номер 2125355300:01:004:0497, розташованої в селище Вишково, вул. Шевченка, № 102, Хустського району, Закарпатської області.

2.10 Громадянину Неймет Олександрю Карловичу, мешканцю \_\_\_\_\_, площею 0,1210 га, для будівництва і обслуговування житлового будинку господарських будівель і споруд (присадибна ділянка), (код згідно КВЦПЗ-02.01), кадастровий номер 2125355300:01:005:0969, розташованої в селище Вишково, вул. Кроцолин, № 7, Хустського району, Закарпатської області.

2.11 Громадянину Попович Михайлу Івановичу, мешканцю \_\_\_\_\_, площею 0,1047 га, для будівництва і обслуговування житлового будинку господарських будівель і споруд (присадибна ділянка), (код згідно КВЦПЗ-02.01), кадастровий номер 2125381400:01:015:0322, розташованої в с. Велятино, вул. Прикордонників, № 141, Хустського району, Закарпатської області.

2.12 Громадянину Петраш Василю Юрійовичу, мешканцю [REDACTED], площею 0,2500 га, для будівництва і обслуговування житлового будинку господарських будівель і споруд (присадибна ділянка), (код згідно КВЦПЗ-02.01), кадастровий номер 2125381400:01:006:0091, розташованої в с. Велятино, вул. Калинича, № 55, Хустського району, Закарпатської області.

2.13 Громадянці Візавер Ользі Михайлівні, мешканці [REDACTED], площею 0,2500 га, для будівництва і обслуговування житлового будинку господарських будівель і споруд (присадибна ділянка), (код згідно КВЦПЗ-02.01), кадастровий номер 2125381400:01:009:0222, розташованої в с. Велятино, вул. Лісна, № 64, Хустського району, Закарпатської області.

2.14 Громадянці Карповій Тетяні Василівні, мешканці [REDACTED], площею 0,2500 га, для будівництва і обслуговування житлового будинку господарських будівель і споруд (присадибна ділянка), (код згідно КВЦПЗ-02.01), кадастровий номер 2125355300:02:001:0522, розташованої в с. Ракош, вул. Грушова, № 78, Хустського району, Закарпатської області.

2.15 Громадянину Шутак Івану Михайловичу, мешканцю [REDACTED], площею 0,0977 га, для будівництва і обслуговування житлового будинку господарських будівель і споруд (присадибна ділянка), (код згідно КВЦПЗ-02.01), кадастровий номер 2125355300:02:001:0455, розташованої в с. Ракош, вул. Грушова № 27, Хустського району, Закарпатської області.

2.16 Громадянину Барна Федору Юрійовичу, мешканцю [REDACTED], площею 0,1404 га, для будівництва і обслуговування житлового будинку господарських будівель і споруд (присадибна ділянка), (код згідно КВЦПЗ-02.01), кадастровий номер 2125355300:05:001:0572, розташованої в с. Яблунівка, вул. Мічов-Потік, № 27, Хустського району, Закарпатської області.

2.17 Громадянці Копіл Віті Сакітівні, мешканці [REDACTED], площею 0,2160 га, для будівництва і обслуговування житлового будинку господарських будівель і споруд (присадибна ділянка), (код згідно КВЦПЗ-02.01), кадастровий номер 2125381400:01:011:0521, розташованої в с. Велятино, вул. Лецовка, № 37, Хустського району, Закарпатської області.

2.18 Громадянці Гичка Світлані Вікторівні, мешканці [REDACTED], площею 0,1306 га, для будівництва і обслуговування житлового будинку господарських будівель і споруд (присадибна ділянка), (код згідно КВЦПЗ-02.01), кадастровий номер 2125381400:01:011:0525, розташованої в с. Велятино, вул. І.Франка, № 7, Хустського району, Закарпатської області.

2.19 Громадянці Ганко Естері Олександрівні, мешканці [REDACTED], площею 0,1323 га, для будівництва і обслуговування житлового будинку господарських будівель і споруд (присадибна ділянка), (код згідно КВЦПЗ-02.01), кадастровий номер 2125355300:01:002:0678, розташованої в селище Вишково, вул. Шорі Йовжефа, № 81, Хустського району, Закарпатської області.

2.20 Громадяниці Сіладі Йолані Адальбертівні, мешканці , площею 0,1500 га, для будівництва і обслуговування житлового будинку господарських будівель і споруд (присадибна ділянка), (код згідно КВЦПЗ-02.01), кадастровий номер 2125355300:01:002:0680, розташованої в селище Вишково, вул. Тиса, № 125, Хустського району, Закарпатської області.

Вирішили: Прийняти за основу та в цілому

**ОБРАНО**

Голова – 1

депутатів – 26

присутні \_\_\_\_\_

відсутні 8

**РЕЖИМ ГОЛОСУВАННЯ**

за 17

проти 0

утрималися 0

не голосували 0

№ з/п	Прізвище, ім'я, по батькові	Результат голосування
с/г	Гайович Ярослав Іванович	за
1	Баюр Віталій Васильович	відсутній
2	Борщ Юрій Володимирович	за
3	Ганко Тіберій Олександрович	відсутній
4	Етвеш Тетяна Михайлівна	за
5	Забара Сергій Олександрович	за
6	Зейкан Ганна Петрівна	за
7	Каллен Артур Іванович	відсутній
8	Комішак Василь Іванович	за
9	Келемен Корнелій Йосипович	за
10	Комішак Люба Михайлівна	відсутній
11	Ключкей В'ячеслав Васильович	відсутній
12	Маді Дмитро Дмитрович	за
13	Маркович Василь Іванович	за
14	Микита Марія Михайлівна	за
15	Микитюк Жанна Миколаївна	відсутній
16	Моньош Михайло Михайлович	відсутній
17	Орос Еніка Мирославівна	відсутній
18	Пелуші Оксана Михайлівна	за
19	Потрогош Василь Іванович	за
20	Рожі Олександр Федорович	за
21	Рушак Василь Михайлович	за
22	Сита Володимир Володимирович	за
23	Феєр Михайло Михайлович	за
24	Шутко Дмитро Віталійович	за

Голова лічильної комісії:

Секретар лічильної комісії:

Члени комісії:

\_\_\_\_\_

\_\_\_\_\_

\_\_\_\_\_

\_\_\_\_\_

\_\_\_\_\_

/ Оксана Пелуші /

/ Марія Микитюк /

/ Дмитро Маді /

/

**РЕЗУЛЬТАТИ ПОІМЕННОГО ГОЛОСУВАННЯ**  
депутатів Вишківської селищної ради за рішення  
другого засідання 28-ї сесії VIII скликання 25.03. 2026 року

**Про затвердження проекту землеустрою щодо відведення  
земельної ділянки цільове призначення якої змінюється.**

1. Затвердити проекти землеустрою щодо відведення земельних ділянок цільове призначення яких змінюється:

1.1 Із земель для ведення товарного сільськогосподарського виробництва (код згідно КВЦПЗ-01.01), на землі для ведення особистого селянського господарства (код згідно КВЦПЗ-01.03), за адресою: селище Вишково, урочище «Нижнє поле» на території Вишківської селищної ради, Хустського району, Закарпатської області, кадастровий номер земельної ділянки 2125355300:06:001:0336, площею 1,7900 га, громадянину Бедей Миколі Миколайовичу, мешканцю \_\_\_\_\_, області.

1.2 Із земель для ведення особистого селянського господарства (код згідно КВЦПЗ-01.03), на землі для будівництва і обслуговування житлового будинку господарських будівель і споруд (присадибна ділянка), (код згідно КВЦПЗ-02.01), за адресою: с. Велятино, вул. Лісна, б/н на території Вишківської селищної ради, Хустського району, Закарпатської області, кадастровий номер земельної ділянки 2125381400:01:011:0295, площею 0,1244 га, громадянці Лемак Надії Михайлівні, мешканці \_\_\_\_\_ області.

1.3 Ділянка №1, із земель для ведення товарного сільськогосподарського виробництва (код згідно КВЦПЗ-01.01), на землі для ведення особистого селянського господарства (код згідно КВЦПЗ-01.03), за адресою: селище Вишково, урочище «Нижнє поле» за межами населених пунктів на території Вишківської селищної ради, Хустського району, Закарпатської області, кадастровий номер земельної ділянки 2125355300:09:001:0362, площею 1,1300 га, та ділянка №2, із земель для ведення товарного сільськогосподарського виробництва (код згідно КВЦПЗ-01.01), на землі для ведення особистого селянського господарства (код згідно КВЦПЗ-01.03), за адресою: селище Вишково, урочище «Нодьтейчевивдь» за межами населених пунктів на території Вишківської селищної ради, Хустського району, Закарпатської області, кадастровий номер земельної ділянки 2125355300:13:001:0052, площею 0,1597 га, громадянину Ідяртов Людвіку Степановичу, мешканцю селище \_\_\_\_\_ області.

1.4 Ділянка №1, із земель для ведення товарного сільськогосподарського виробництва (код згідно КВЦПЗ-01.01), на землі для ведення особистого селянського господарства (код згідно КВЦПЗ-01.03), за адресою: урочище «Нижнє поле» за межами населених пунктів на території Вишківської селищної ради, Хустського району, Закарпатської області, кадастровий номер земельної ділянки 2125355300:08:001:0380, площею 1,3100 га, та ділянка №2, із земель для ведення товарного сільськогосподарського виробництва (код згідно КВЦПЗ-01.01), на землі для ведення особистого селянського господарства (код згідно КВЦПЗ-01.03), за

адресою: селище Вишково, урочище «Нижнє поле» за межами населених пунктів на території Вишківської селищної ради, Хустського району, Закарпатської області, кадастровий номер земельної ділянки 2125355300:08:001:0382, площею 1,4500 га, громадянці Полянській Марії Юрївні, мешканці

області.

1.5 Із земель для ведення товарного сільськогосподарського виробництва (код згідно КВЦПЗ-01.01), на землі для ведення особистого селянського господарства (код згідно КВЦПЗ-01.03), за адресою: селище Вишково, урочище «Нижнє поле» на території Вишківської селищної ради, Хустського району, Закарпатської області, кадастровий номер земельної ділянки №1, 2125355300:09:001:0168, площею 0,2300 га, кадастровий номер земельної ділянки №2, 2125355300:09:001:0169, площею 0,1700 га та кадастровий номер земельної ділянки №3, 2125355300:09:001:0170, площею 0,9600 га громадянину Ідартів Степану Івановичу, мешканцю селище

області.

2. Змінити цільове призначення земельних ділянок перерахованих в пункті 1, а саме:

2.1 Із земель для ведення товарного сільськогосподарського виробництва (код згідно КВЦПЗ-01.01), на землі для ведення особистого селянського господарства (код згідно КВЦПЗ-01.03), за адресою: селище Вишково, урочище «Нижнє поле» на території Вишківської селищної ради, Хустського району, Закарпатської області, кадастровий номер земельної ділянки 2125355300:06:001:0336, площею 1,7900 га, громадянину Бедей Миколі Миколайовичу, мешканцю с.

; Закарпатської області.

2.2 Із земель для ведення особистого селянського господарства (код згідно КВЦПЗ-01.03), на землі для будівництва і обслуговування житлового будинку господарських будівель і споруд (присадибна ділянка), (код згідно КВЦПЗ-02.01), за адресою: с. Велятино, вул. Лісна, б/н на території Вишківської селищної ради, Хустського району, Закарпатської області, кадастровий номер земельної ділянки 2125381400:01:011:0295, площею 0,1244 га, громадянці Лемак Надії Михайлівні, мешканці

області.

2.3 Ділянка №1, із земель для ведення товарного сільськогосподарського виробництва (код згідно КВЦПЗ-01.01), на землі для ведення особистого селянського господарства (код згідно КВЦПЗ-01.03), за адресою: селище Вишково, урочище «Нижнє поле» за межами населених пунктів на території Вишківської селищної ради, Хустського району, Закарпатської області, кадастровий номер земельної ділянки 2125355300:09:001:0362, площею 1,1300 га, та ділянка №2, із земель для ведення товарного сільськогосподарського виробництва (код згідно КВЦПЗ-01.01), на землі для ведення особистого селянського господарства (код згідно КВЦПЗ-01.03), за адресою: селище Вишково, урочище «Нодьтейчевивдь» за межами населених пунктів на території Вишківської селищної ради, Хустського району, Закарпатської області, кадастровий номер земельної ділянки 2125355300:13:001:0052, площею 0,1597 га, громадянину Ідартів Людвіку Степановичу, мешканцю

, Закарпатської області.

2.4 Ділянка №1, із земель для ведення товарного сільськогосподарського виробництва (код згідно КВЦПЗ-01.01), на землі для ведення особистого селянського господарства (код згідно КВЦПЗ-01.03), за адресою: урочище «Нижнє поле» за межами населених пунктів на території Вишківської селищної ради, Хустського району, Закарпатської області, кадастровий номер земельної ділянки 2125355300:08:001:0380, площею 1,3100 га, та ділянка №2, із земель для ведення товарного сільськогосподарського виробництва (код згідно КВЦПЗ-01.01), на землі для ведення особистого селянського господарства (код згідно КВЦПЗ-01.03), за адресою: селище Вишково, урочище «Нижнє поле» за межами населених пунктів на території Вишківської селищної ради, Хустського району, Закарпатської області, кадастровий номер земельної ділянки 2125355300:08:001:0382, площею 1,4500 га, громадянці Полянській Марії Юріївни, мешканці \_\_\_\_\_, Закарпатської області.

2.5 Із земель для ведення товарного сільськогосподарського виробництва (код згідно КВЦПЗ-01.01), на землі для ведення особистого селянського господарства (код згідно КВЦПЗ-01.03), за адресою: селище Вишково, урочище «Нижнє поле» на території Вишківської селищної ради, Хустського району, Закарпатської області, кадастровий номер земельної ділянки №1, 2125355300:09:001:0168, площею 0,2300 га, кадастровий номер земельної ділянки №2, 2125355300:09:001:0169, площею 0,1700 га та кадастровий номер земельної ділянки №3, 2125355300:09:001:0170, площею 0,9600 га громадянину Ідартів Степану Івановичу, мешканцю \_\_\_\_\_, району, Закарпатської області.

Вирішили: Прийняти за основу та в цілому

ОБРАНО

Голова – 1

депутатів – 26

присутні \_\_\_\_\_

відсутні 8

РЕЖИМ ГОЛОСУВАННЯ

за 15

проти 0

утрималися 0

не голосували 2

№ з/п	Прізвище, ім'я, по батькові	Результат голосування
с/г	Гайович Ярослав Іванович	
1	Баюк Віталій Васильович	за
2	Борщ Юрій Володимирович	відсутній
3	Ганко Тіберій Олександрович	за
4	Етвеш Тетяна Михайлівна	відсутній
5	Забара Сергій Олександрович	за
6	Зейкан Ганна Петрівна	за
7	Каллен Артур Іванович	за
8	Комішак Василь Іванович	відсутній
9	Келемен Корнелій Йосипович	за
10	Комішак Люба Михайлівна	за
11	Ключкей В'ячеслав Васильович	відсутній
12	Маді Дмитро Дмитрович	за
13	Маркович Василь Іванович	за

14	Микита Марія Михайлівна	за
15	Микитюк Жанна Миколаївна	відсутня
16	Моньош Михайло Михайлович	відсутній
17	Орос Еніка Мирославівна	відсутня
18	Пелуші Оксана Михайлівна	не голосує
19	Потрогаш Василь Іванович	за
20	Рожі Олександр Федорович	за
21	Рушак Василь Михайлович	за
22	Сита Володимир Володимирович	за
23	Феєр Михайло Михайлович	не голосує
24	Шутко Дмитро Віталійович	за

Голова лічильної комісії:

Секретар лічильної комісії:

Члени комісії:

\_\_\_\_\_

\_\_\_\_\_

\_\_\_\_\_

\_\_\_\_\_

\_\_\_\_\_

\_\_\_\_\_

\_\_\_\_\_

\_\_\_\_\_

**РЕЗУЛЬТАТИ ПОІМЕННОГО ГОЛОСУВАННЯ**  
депутатів Вишківської селищної ради за рішення  
другого засідання 28-ї сесії VIII скликання 25.03. 2026 року

**Про затвердження звіту про експертну грошову оцінку та продажу у власність земельної ділянки несільськогосподарського призначення к.н.-2125381400:02:001:0002 в с. Велятино урочище «Поточок», ТОВ «Територія Природної Тиші».**

1. Затвердити звіт про експертну грошову оцінку та продажу у власність земельної ділянки несільськогосподарського призначення площею 0,6660 га з кадастровим номером – 2125381400:02:001:0002 (с. Велятино урочище «Поточок»).

2. Продати у власність ТОВ «Територія Природної Тиші» код юридичної особи \_\_\_\_\_, земельну ділянку несільськогосподарського призначення площею 0,6660 га з кадастровим номером – 2125381400:02:001:0002 (с. Велятино урочище «Поточок»), 07.01 для будівництва та обслуговування об'єктів рекреаційного призначення, за ціною 2716614 грн. 00 копійок (Два мільйон сімсот шістнадцять тисяч шістсот чотирнадцять гривень 00 копійок) – (407 грн. 90 коп за 1м2) без ПДВ.

3. Уповноважити селищного голову укласти з власником нерухомого майна зазначеним у пункті 2 даного рішення договір купівлі-продажу земельної ділянки.

**Вирішили: Прийняти за основу та в цілому**

**ОБРАНО**

Голова – 1  
депутатів – 26  
присутні \_\_\_\_\_  
відсутні 8

**РЕЖИМ ГОЛОСУВАННЯ**

за 16  
проти 0  
утрималися 0  
не голосували 1

№ з/п	Прізвище, ім'я, по батькові	Результат голосування
с/г	Гайович Ярослав Іванович	за
1	Баюр Віталій Васильович	відсутній
2	Борщ Юрій Володимирович	за
3	Ганко Тіберій Олександрович	відсутній
4	Етвеш Тетяна Михайлівна	за
5	Забара Сергій Олександрович	за
6	Зейкан Ганна Петрівна	за
7	Каллен Артур Іванович	відсутній
8	Комішак Василь Іванович	за
9	Келемен Корнелій Йосипович	за
10	Комішак Люба Михайлівна	відсутній
11	Ключкей В'ячеслав Васильович	відсутній
12	Маді Дмитро Дмитрович	за
13	Маркович Василь Іванович	за
14	Микита Марія Михайлівна	за
15	Микитюк Жанна Миколаївна	відсутній

16	Моньош Михайло Михайлович	відсутній
17	Орос Еніка Мирославівна	відсутня
18	Пелуші Оксана Михайлівна	за
19	Потрогош Василь Іванович	за
20	Рожі Олександр Федорович	за
21	Рушак Василь Михайлович	за
22	Сита Володимир Володимирович	за
23	Феєр Михайло Михайлович	не голосує
24	Шутко Дмитро Віталійович	за

Голова лічильної комісії:

Секретар лічильної комісії:

Члени комісії:

\_\_\_\_\_

*Оксана Пелуші*

\_\_\_\_\_

*Мари́я Сидоренко*

\_\_\_\_\_

*Дмитро Моньош*

\_\_\_\_\_

\_\_\_\_\_

*Оксана Пелуші*

\_\_\_\_\_

*Мари́я Сидоренко*

\_\_\_\_\_

*Дмитро Моньош*

\_\_\_\_\_



**РЕЗУЛЬТАТИ ПОІМЕННОГО ГОЛОСУВАННЯ**  
депутатів Вишківської селищної ради за рішення  
другого засідання 28-ї сесії VIII скликання 25.03.2026 року

**Про затвердження технічних документацій із землеустрою щодо встановлення (відновлення) меж земельної ділянки в натурі (на місцевості) в рахунок сертифікатів на земельні частки (пай) та виділення в натурі земельних ділянок.**

1. Затвердити технічні документації із землеустрою щодо встановлення (відновлення) меж земельних ділянок в натурі (на місцевості) в рахунок сертифікатів на земельні частки (пай) та виділити в натурі земельні ділянки:

1.1 Громадянина Гецел Карлу Карловичу, (ідентифікаційний номер \_\_\_\_\_), мешканцю \_\_\_\_\_ району, Закарпатської області, в рахунок сертифікату на земельну частку (пай) серія ЗК № 0028048, земельні ділянки загальною площею 1,3500 га, земельну ділянку №1 площею 1,2000 га, кадастровий номер 2125355300:01:006:0435, для ведення особистого селянського господарства (код згідно КВЦПЗ-01.03), розташованої за адресою: селище Вишково, урочище «Грендеш», на території Вишківської селищної територіальної громади, Хустського району, Закарпатської області, та земельну ділянку №2 площею 0,1500 га, кадастровий номер 2125355300:02:002:0020, для ведення особистого селянського господарства (код згідно КВЦПЗ-01.03), розташованої за адресою: селище Вишково, урочище «Грендеш», на території Вишківської селищної територіальної громади, Хустського району, Закарпатської області.

1.2 Громадянці Дубей Маргариті Михайлівні, (ідентифікаційний номер \_\_\_\_\_), мешканці \_\_\_\_\_ Закарпатської області, в рахунок сертифікату на земельну частку (пай) серія ЗК № 0046914, земельні ділянки загальною площею 1,3500 га, земельну ділянку №1 площею 0,8671 га, кадастровий номер 2125355300:08:001:0563, для ведення особистого селянського господарства (код згідно КВЦПЗ-01.03), розташованої за адресою: за межами населених пунктів на території Вишківської селищної ради, урочище «Біля Симулика», Хустського району, Закарпатської області, та земельну ділянку №2 площею 0,4829 га, кадастровий номер 2125355300:08:001:0562, для ведення особистого селянського господарства (код згідно КВЦПЗ-01.03), розташованої за адресою: за межами населених пунктів на території Вишківської селищної ради, урочище «Біля Симулика», Хустського району, Закарпатської області.

1.3 Громадянина Ярема Василю Юрійовичу, (ідентифікаційний номер \_\_\_\_\_), мешканцю \_\_\_\_\_ області, в рахунок сертифікату на земельну частку (пай) серія ЗК № 0046876, земельна ділянка площею 1,3500 га, кадастровий номер 2125355300:01:006:0433, для ведення особистого селянського господарства (код згідно КВЦПЗ-01.03), розташованої за адресою: селище Вишково, урочище «Луці», на території Вишківської селищної територіальної громади, Хустського району, Закарпатської області.

1.4 Громадянина Ерней Олександр Олександровичу, (ідентифікаційний номер \_\_\_\_\_), мешканцю \_\_\_\_\_ селище \_\_\_\_\_ області, в рахунок сертифікату на земельну частку (пай) серія ЗК № 0046161, земельна ділянка

площею 1,3500 га, кадастровий номер 2125355300:01:006:0434, для ведення особистого селянського господарства (код згідно КВЦПЗ-01.03), розташованої за адресою: селище Вишково, урочище «Луці», на території Вишківської селищної територіальної громади, Хустського району, Закарпатської області.

1.5 Громадянці Пейтер Наталії Василівні, (ідентифікаційний номер \_\_\_\_\_), мешканці

Закарпатської області, в рахунок сертифікату на земельну частку (пай) серія ЗК № 0046671, земельна ділянка площею 0,3700 га, кадастровий номер 2125355300:01:006:0432, для ведення особистого селянського господарства (код згідно КВЦПЗ-01.03), розташованої за адресою: селище Вишково, урочище «Луці», на території Вишківської селищної територіальної громади, Хустського району, Закарпатської області.

1.6 Громадянці Шаповаловій Мар'яні Василівні, (ідентифікаційний номер \_\_\_\_\_) мешканці

\_\_\_\_\_ області, в рахунок сертифікату на земельну частку (пай) серія РН № 169937, земельна ділянка площею 1,3147 га, кадастровий номер 2125355300:08:001:0561, для ведення особистого селянського господарства (код згідно КВЦПЗ-01.03), розташованої за адресою: за межами населених пунктів на території Вишківської селищної ради, урочище «Біля Симулика», Хустського району, Закарпатської області.

1.7 Громадянам Патяник Сніжані Миколаївні, (ідентифікаційний номер \_\_\_\_\_), мешканці селище \_\_\_\_\_ та Панько

Івану Олександровичу, (ідентифікаційний номер \_\_\_\_\_), мешканцю селище \_\_\_\_\_

\_\_\_\_\_ області, в рахунок сертифікату на земельну частку (пай) серія ЗК № 0028508, земельна ділянка площею 1,3500 га, кадастровий номер 2125355300:08:001:0564, для ведення особистого селянського господарства (код згідно КВЦПЗ-01.03), розташованої за адресою: за межами населених пунктів на території Вишківської селищної ради, урочище «Біля Симулика», Хустського району, Закарпатської області.

1.8 Громадянину Тегза Степану Васильовичу, (ідентифікаційний номер \_\_\_\_\_), мешканцю селище \_\_\_\_\_

району, Закарпатської області, в рахунок сертифікату на земельну частку (пай) серія ЗК № 0028734, земельна ділянка площею 0,8403 га, кадастровий номер 2125355300:01:004:0501, для ведення особистого селянського господарства (код згідно КВЦПЗ-01.03), розташованої за адресою: урочище «Грендеш», на території Вишківської селищної територіальної громади, Хустського району, Закарпатської області.

1.9 Громадянці Онтол Сільвії Степанівні, (ідентифікаційний номер \_\_\_\_\_), мешканці селище \_\_\_\_\_

\_\_\_\_\_ області, в рахунок сертифікату на земельну частку (пай) серія ЗК № 0028583, земельна ділянка площею 1,3500 га, кадастровий номер 2125355300:08:001:0552, для ведення особистого селянського господарства (код згідно КВЦПЗ-01.03), розташованої за адресою: урочище «Нижнє поле» за межами населених пунктів на території Вишківської селищної ради, Хустського району, Закарпатської області.

1.10 Громадянину Левке Людвігу Людвиговичу, (ідентифікаційний номер \_\_\_\_\_), мешканцю селище \_\_\_\_\_ Хустського

\_\_\_\_\_ , в рахунок сертифікату на земельну частку (пай) серія ЗК № 0046784, земельна ділянка площею 1,3500 га, кадастровий номер 2125355300:01:003:0305, для ведення особистого селянського господарства (код

згідно КВЦПЗ-01.03), розташованої за адресою: урочище «Біля трансформаторної підстанції» за межами населених пунктів на території Вишківської селищної ради, Хустського району, Закарпатської області.

1.11 Громадянці Голубка Наталії Антонівні, (ідентифікаційний номер \_\_\_\_\_), мешканці селище \_\_\_\_\_

Закарпатської області, в рахунок сертифікату на земельну частку (пай) серія ЗК № 0046369, земельна ділянка площею 1,3500 га, кадастровий номер 2125355300:01:003:0304, для ведення особистого селянського господарства (код згідно КВЦПЗ-01.03), розташованої за адресою: урочище «Біля трансформаторної підстанції» за межами населених пунктів на території Вишківської селищної ради, Хустського району, Закарпатської області.

1.12 Громадянці Каптур Ганні Пилипівні, (ідентифікаційний номер \_\_\_\_\_), мешканці \_\_\_\_\_

Закарпатської області, в рахунок сертифікату на земельну частку (пай) серія ЗК № 0028391, земельна ділянка площею 1,3500 га, кадастровий номер 2125355300:01:003:0306, для ведення особистого селянського господарства (код згідно КВЦПЗ-01.03), розташованої за адресою: урочище «Біля трансформаторної підстанції» за межами населених пунктів на території Вишківської селищної ради, Хустського району, Закарпатської області.

1.13 Громадянина Цифра Дмитру Юрійовичу, (ідентифікаційний номер \_\_\_\_\_), мешканцю \_\_\_\_\_

Закарпатської області, в рахунок сертифікату на земельну частку (пай) серія ЗК № 011663, земельна ділянка площею 0,0500 га, кадастровий номер 2125381400:01:007:0156, для ведення особистого селянського господарства (код згідно КВЦПЗ-01.03), розташованої за адресою: с. Велятино, урочище «Під турною», на території Вишківської селищної територіальної громади, Хустського району, Закарпатської області.

1.14 Громадянці Цифра Маряні Юріївні, (ідентифікаційний номер \_\_\_\_\_), мешканці \_\_\_\_\_

Закарпатської області, в рахунок сертифікату на земельну частку (пай) серія ЗК № 003362, земельна ділянка площею 0,0500 га, кадастровий номер 2125381400:01:016:0218, для ведення особистого селянського господарства (код згідно КВЦПЗ-01.03), розташованої за адресою: с. Велятино, урочище «Вівчарник», на території Вишківської селищної територіальної громади, Хустського району, Закарпатської області.

1.15 Громадянці Левко Єлизаветі Карлівні, (ідентифікаційний номер \_\_\_\_\_), мешканці селище \_\_\_\_\_

району, Закарпатської області, в рахунок сертифікату на земельну частку (пай) серія ЗК № 0046417, земельна ділянка площею \_\_\_\_\_ 0,2743 га, кадастровий номер 2125355300:09:001:0547, для ведення особистого селянського господарства (код згідно КВЦПЗ-01.03), розташованої за адресою: с. Шаян, урочище «Лопош», на території Вишківської селищної територіальної громади, Хустського району, Закарпатської області.

1.16 Громадянці Рудаковій Надії Іванівні, (ідентифікаційний номер \_\_\_\_\_), мешканці \_\_\_\_\_

Закарпатської області, в рахунок сертифікату на земельну частку (пай) серія ЗК № 003218, земельна ділянка площею 0,2400 га, кадастровий номер 2125381400:01:027:0271, для ведення особистого селянського господарства (код згідно КВЦПЗ-01.03), розташованої за адресою: \_\_\_\_\_ с. \_\_\_\_\_

Велятино, урочище «Федів Кут», на території Вишківської селищної територіальної громади, Хустського району, Закарпатської області.

Вирішили: Прийняти за основу та в цілому

**ОБРАНО**

Голова – 1

депутатів – 26

присутні \_\_\_\_\_

відсутні 8

**РЕЖИМ ГОЛОСУВАННЯ**

за 17

проти 0

утрималися 0

не голосували 0

№ з/п	Прізвище, ім'я, по батькові	Результат голосування
с/г	Гайович Ярослав Іванович	за
1	Багор Віталій Васильович	відсутній
2	Борщ Юрій Володимирович	за
3	Ганко Тіберій Олександрович	відсутній
4	Етвеш Тетяна Михайлівна	за
5	Забара Сергій Олександрович	за
6	Зейкан Ганна Петрівна	за
7	Каллен Артур Іванович	відсутній
8	Комішак Василь Іванович	за
9	Келемен Корнелій Йосипович	за
10	Комішак Люба Михайлівна	відсутній
11	Ключкей В'ячеслав Васильович	відсутній
12	Маді Дмитро Дмитрович	за
13	Маркович Василь Іванович	за
14	Микита Марія Михайлівна	за
15	Микитюк Жанна Миколаївна	відсутній
16	Моньош Михайло Михайлович	відсутній
17	Орос Еніка Мирославівна	відсутній
18	Пелуші Оксана Михайлівна	за
19	Потрогош Василь Іванович	за
20	Рожі Олександр Федорович	за
21	Рушак Василь Михайлович	за
22	Сита Володимир Володимирович	за
23	Феєр Михайло Михайлович	за
24	Шутко Дмитро Віталійович	за

Голова лічильної комісії:

Секретар лічильної комісії:

Члени комісії:

\_\_\_\_\_

\_\_\_\_\_

\_\_\_\_\_

\_\_\_\_\_

Оксана Пелуші

Дмитро Маді

Марія Микитюк

**РЕЗУЛЬТАТИ ПОІМЕННОГО ГОЛОСУВАННЯ**  
 депутатів Вишківської селищної ради за рішення  
 другого засідання 28-ї сесії VIII скликання 25.03.2026 року

**Про погодження технічної документації і землеустрою щодо встановлення (відновлення) меж земельної ділянки в натурі (на місцевості) (із зміною координат та конфігурації без зміни площі).**

1.1 Затвердити технічну документацію із землеустрою щодо встановлення (відновлення) меж земельної ділянки в натурі (на місцевості), із зміною координат та конфігурації без зміни площі, ділянка №1 кадастровий номер 2125355300:01:003:0078, за адресою: селище Вишково, вул. Зоряна №1, Хустського району, Закарпатської області, для будівництва і обслуговування житлового будинку господарських будівель і споруд (присадибна ділянка), (код згідно КВЦПЗ-02.01), площею 0,1500 га, та ділянка №2 кадастровий номер 2125355300:01:003:0079, за адресою: селище Вишково, вул. Зоряна б/н, Хустського району, Закарпатської області, для ведення особистого селянського господарства, (код згідно КВЦПЗ-01.03), площею 0,1110 га громадянці Шутів Ользі Карлівні.

1.2 Затвердити технічну документацію із землеустрою щодо встановлення (відновлення) меж земельної ділянки в натурі (на місцевості), із зміною конфігурації без зміни площі, кадастровий номер відсутній, за адресою: селище Вишково, вул. Зоряна №1, Хустського району, Закарпатської області, для будівництва і обслуговування житлового будинку господарських будівель і споруд (присадибна ділянка), (код згідно КВЦПЗ-02.01), площею 0,0800 га, громадянці Дубинській Ользі Антонівні.

**Вирішили: Прийняти за основу та в цілому**

**ОБРАНО**

Голова – 1  
 депутатів – 26  
 присутні \_\_\_\_\_  
 відсутні 8

**РЕЖИМ ГОЛОСУВАННЯ**

за 17  
 проти 0  
 утрималися 0  
 не голосували 0

№ з/п	Прізвище, ім'я, по батькові	Результат голосування
с/г	Гайович Ярослав Іванович	за
1	Баюр Віталій Васильович	відсутній
2	Борщ Юрій Володимирович	за
3	Ганко Тіберій Олександрович	відсутній
4	Етвеш Тетяна Михайлівна	за
5	Забара Сергій Олександрович	за
6	Зейкан Ганна Петрівна	за
7	Каллен Артур Іванович	відсутній
8	Комішак Василь Іванович	за
9	Келемен Корнелій Йосипович	за
10	Комішак Люба Михайлівна	відсутній
11	Ключкей В'ячеслав Васильович	відсутній
12	Маді Дмитро Дмитрович	за
13	Маркович Василь Іванович	за
14	Микита Марія Михайлівна	за
15	Микитюк Жанна Миколаївна	відсутній
16	Моньош Михайло Михайлович	відсутній

17	Орос Еніка Мирославівна	відсутнє
18	Пелуші Оксана Михайлівна	за
19	Потрогш Василь Іванович	за
20	Рожі Олександр Федорович	за
21	Руццак Василь Михайлович	за
22	Сита Володимир Володимирович	за
23	Феср Михайло Михайлович	за
24	Шутко Дмитро Віталійович	за

Голова лічильної комісії:

Секретар лічильної комісії:

Члени комісії:

\_\_\_\_\_

\_\_\_\_\_

\_\_\_\_\_

\_\_\_\_\_

\_\_\_\_\_

\_\_\_\_\_

\_\_\_\_\_

\_\_\_\_\_

\_\_\_\_\_

\_\_\_\_\_