

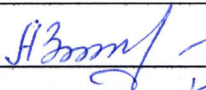




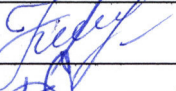














**СПИСОК
ДЕПУТАТІВ ВИШКІВСЬКОЇ СЕЛИЩНОЇ РАДИ
ПРИСУТНІХ НА ЧЕТВЕРТОМУ ЗАСІДАННІ
ВІСІМНАДЦЯТОЇ СЕСІЇ VIII СКЛИКАННЯ
29 ЖОВТНЯ 2024 РОКУ**

№ п/п	Прізвище, ім'я, по батькові	Підпис
1	Баюр Віталій Васильович	
2	Борщ Юрій Володимирович	
3	Вароді Еніка Мирославівна	
4	Горба Владислав Юрійович	
5	Ганко Тіберій Олександрович	
6	Етвеш Тетяна Михайлівна	
7	Забара Сергій Олександрович	
8	Зейкан Ганна Петрівна	
9	Каллен Артур Іванович	
10	Комішак Василь Іванович	
11	Канюка Іван Васильович	
12	Келемен Корнелій Йосипович	
13	Комішак Люба Михайлівна	
14	Ключкей В'ячеслав Васильович	
15	Маді Дмитро Дмитрович	
16	Маркович Василь Іванович	
17	Микита Марія Михайлівна	
18	Микитюк Жанна Миколаївна	
19	Моньош Михайло Михайлович	
20	Няговський Руслан Іванович	
21	Потрогош Василь Іванович	
22	Рожі Олександр Федорович	
23	Сабов Габрієлла Людвиківна	
24	Сита Володимир Володимирович	
25	Феєр Михайло Михайлович	
26	Шутко Дмитро Віталійович	

РЕЗУЛЬТАТИ ПОІМЕННОГО ГОЛОСУВАННЯ
 депутатів Вишківської селищної ради за рішення четвертого з'їдання
 вісімнадцятої сесії VIII скликання 29.10.2024 року

Про відкриття засідання

ОБРАНО

Голова – 1
 депутатів – 26
 присутні 15
 відсутні _____

РЕЖИМ ГОЛОСУВАННЯ

за 15
 проти 0
 утрималися 0
 не голосували 0

№ з/п	Прізвище, ім'я, по батькові	Результат голосування
с/г	Гайович Ярослав Іванович	39
1	Баюр Віталій Васильович	відсутн.
2	Борщ Юрій Володимирович	відсутн.
3	Вароді Еніка Мирославівна	відсутн.
4	Горба Владислав Юрійович	відсутн.
5	Ганко Тіберій Олександрович	відсутн.
6	Етвеш Тетяна Михайлівна	39
7	Забара Сергій Олександрович	відсутн.
8	Зейкан Ганна Петрівна	39
9	Каллен Артур Іванович	відсутн.
10	Комішак Василь Іванович	39
11	Канюка Іван Васильович	39
12	Келемен Корнелій Йосипович	39
13	Комішак Люба Михайлівна	39
14	Ключкей В'ячеслав Васильович	39
15	Маді Дмитро Дмитрович	39
16	Маркович Василь Іванович	відсутн.
17	Микита Марія Михайлівна	39
18	Микитюк Жанна Миколаївна	39
19	Моньош Михайло Михайлович	відсутн.
20	Няговський Руслан Іванович	39
21	Потрогош Василь Іванович	відсутн.
22	Рожі Олександр Федорович	39
23	Сабов Габрієлла Людвиківна	відсутн.
24	Сита Володимир Володимирович	39
25	Феєр Михайло Михайлович	39
26	Шутко Дмитро Віталійович	відсутн.

Голова лічильної комісії: _____
 Секретар лічильної комісії: _____
 Члени комісії: _____

[Handwritten signatures of the counting committee members]

1. *В. Комішак*
 1. *В. Канюка*
 1. *Марія Микита*
 1. *Дмитро Маді*
 1. *Митрофан Раді*

РЕЗУЛЬТАТИ ПОІМЕННОГО ГОЛОСУВАННЯ
депутатів Вишківської селищної ради за рішення четвертого з'їдання
вісімнадцятої сесії VIII скликання 29.10.2024 року

Про включення до порядку денного четвертого засідання вісімнадцятої сесії VIII скликання Вишківської селищної ради додаткових питань:

1. Про внесення змін до Програми надання матеріальної допомоги хворим з хронічною нирковою недостатністю, які отримують програмний гемодіаліз в лікувально - профілактичних закладах по Вишківській селищній територіальній громаді на 2024 рік.

2. Про внесення змін до Програми соціальної підтримки ветеранів війни, військовослужбовців та членів їх сімей Вишківської селищної територіальній громаді на 2023 - 2024 роки.

3. Про внесення змін до Програми фінансування робіт, пов'язаних із будівництвом, реконструкцією, ремонтом та утриманням автодоріг місцевого значення, вулиць і доріг комунальної власності Вишківської селищної територіальній громаді на 2023 - 2024 роки.

4. Про внесення змін до Програми утримання об'єктів та майна комунальної власності Вишківської селищної територіальній громаді на 2024 рік.

5. Про внесення змін до Програми фінансової підтримки комунального некомерційного підприємства «Вишківський Центр первинної медико - санітарної допомоги імені Олександра Грінбергера» Вишківської селищної територіальній громаді на 2024 рік.

6. Про внесення змін до Програми розвитку житлово – комунального господарства та благоустрою населених пунктів Вишківської селищної територіальній громаді на 2024 рік.

7. Про Програму вдосконалення ефективності управління та оперативності казначейського обслуговування розпорядників коштів Вишківської селищної територіальній громаді, матеріально-технічного забезпечення УДКСУ у Хустському районі Закарпатської області на 2024 рік.

8. Про затвердження звіту про виконання бюджету селищної територіальній громаді за перше півріччя 2024 року.

9. Про Програму утримання об'єктів та майна комунальної власності відділом освіти, молоді, спорту, культури та туризму Вишківської селищної ради на 2024 рік.

10. Про внесення змін до рішення Вишківської селищної ради від 20.12.2023 року № 674 «Про бюджет Вишківської селищної територіальній громаді на 2024 рік» (зі змінами від 23.02.2024, від 24.05.2024, від 06.08.2024, від 12.09.2024 року).

11. Про затвердження структури та штатної чисельності КНП «Вишківський центр первинної медико санітарної допомоги імені О. Грінбергера».

12. Про передачу майна отриманого в якості гуманітарної допомоги КП «ВИШКОВО».

13. Про передачу майна КП «Стадіон Тиса» Вишківської селищної ради отриманого як гуманітарну допомогу.

14. Про вилучення майна від КП «Стадіон Тиса» Вишківської селищної ради.

15. Про затвердження рішення виконавчого комітету Вишківської селищної ради від 10.10.2024 року № 280 «Про організацію харчування учнів початкових

класів закладів загальної середньої освіти Вишківської селищної територіальної громади за рахунок коштів субвенції з державного бюджету».

16. Про затвердження рішення виконавчого комітету Вишківської селищної ради від 10.10.2024 року № 284 «Про збільшення вартості харчування для учнів 5-11 класів закладів загальної середньої освіти Вишківської селищної територіальної громади».

17. Про внесення змін до рішення № 765 від 06.08.2024 року «Про доручення КП «ВИШКОВО» замовити розробку технічних умов на стандартне приєднання до електромережі».

18. Про розгляд клопотання ТОВ «Позаміський дитячий заклад оздоровлення та відпочинку «Шаяни» с. Ракош, Хустського району Закарпатської області.

19. Про затвердження технічної документації щодо поділу та об'єднання земельних ділянок к. н. 2125355300:08:001:0022.

20. Про дострокове припинення повноважень депутата селищної ради.

21. Про внесення змін до складу постійних комісій Вишківської селищної ради.

Вирішили: Прийняти порядок денний четвертого засідання вісімнадцятої сесії VIII скликання Із пропозицією: За основу

ОБРАНО

Голова – 1
депутатів – 26
присутні 15
відсутні 11

РЕЖИМ ГОЛОСУВАННЯ

за 15
проти 0
утрималися 0
не голосували 0





№ з/п	Прізвище, ім'я, по батькові	Результат голосування
с/г	Гайович Ярослав Іванович	за
1	Баюк Віталій Васильович	відсутн.
2	Борщ Юрій Володимирович	відсутн.
3	Вароді Еніка Мирославівна	відсутн.
4	Горба Владислав Юрійович	відсутн.
5	Ганко Тіберій Олександрович	відсутн.
6	Етвеш Тетяна Михайлівна	39
7	Забара Сергій Олександрович	відсутн.
8	Зейкан Ганна Петрівна	39
9	Каллен Артур Іванович	відсутн.
10	Комішак Василь Іванович	39
11	Канюка Іван Васильович	39
12	Келемен Корнелій Йосипович	39
13	Комішак Люба Михайлівна	39
14	Ключкей В'ячеслав Васильович	39
15	Маді Дмитро Дмитрович	39
16	Маркович Василь Іванович	відсутн.
17	Микита Марія Михайлівна	39
18	Микитюк Жанна Миколаївна	39
19	Моньош Михайло Михайлович	відсутн.
20	Няговський Руслан Іванович	39
21	Потрогош Василь Іванович	відсутн.



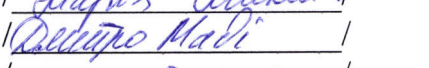


22	Рожі Олександр Федорович	39
23	Сабов Габрієлла Людвиківна	відсутн.
24	Сита Володимир Володимирович	39
25	Феєр Михайло Михайлович	39
26	Шутко Дмитро Віталійович	відсутн.

Голова лічильної комісії:

Секретар лічильної комісії:

Члени комісії:

/ 
/ 
/ 
/ 
/ 

РЕЗУЛЬТАТИ ПОІМЕННОГО ГОЛОСУВАННЯ
депутатів Вишківської селищної ради за рішення четвертого з'їдання
вісімнадцятої сесії VIII скликання 29.10.2024 року

Про включення до порядку денного четвертого засідання вісімнадцятої сесії VIII скликання Вишківської селищної ради додаткових питань:

1. Про внесення змін до Програми надання матеріальної допомоги хворим з хронічною нирковою недостатністю, які отримують програмний гемодіаліз в лікувально - профілактичних закладах по Вишківській селищній територіальній громаді на 2024 рік.
2. Про внесення змін до Програми соціальної підтримки ветеранів війни, військовослужбовців та членів їх сімей Вишківської селищної територіальної громади на 2023 - 2024 роки.
3. Про внесення змін до Програми фінансування робіт, пов'язаних із будівництвом, реконструкцією, ремонтом та утриманням автодоріг місцевого значення, вулиць і доріг комунальної власності Вишківської селищної територіальної громади на 2023 - 2024 роки.
4. Про внесення змін до Програми утримання об'єктів та майна комунальної власності Вишківської селищної територіальної громади на 2024 рік.
5. Про внесення змін до Програми фінансової підтримки комунального некомерційного підприємства «Вишківський Центр первинної медико - санітарної допомоги імені Олександра Грінбергера» Вишківської селищної територіальної громади на 2024 рік.
6. Про внесення змін до Програми розвитку житлово – комунального господарства та благоустрою населених пунктів Вишківської селищної територіальної громади на 2024 рік.
7. Про Програму вдосконалення ефективності управління та оперативності казначейського обслуговування розпорядників коштів Вишківської селищної територіальної громади, матеріально-технічного забезпечення УДКСУ у Хустському районі Закарпатської області на 2024 рік.
8. Про затвердження звіту про виконання бюджету селищної територіальної громади за перше півріччя 2024 року.
9. Про Програму утримання об'єктів та майна комунальної власності відділом освіти, молоді, спорту, культури та туризму Вишківської селищної ради на 2024 рік.
10. Про внесення змін до рішення Вишківської селищної ради від 20.12.2023 року № 674 «Про бюджет Вишківської селищної територіальної громади на 2024 рік» (зі змінами від 23.02.2024, від 24.05.2024, від 06.08.2024, від 12.09.2024 року).
11. Про затвердження структури та штатної чисельності КНП «Вишківський центр первинної медико санітарної допомоги імені О. Грінбергера».
12. Про передачу майна отриманого в якості гуманітарної допомоги КП «ВИШКОВО».
13. Про передачу майна КП «Стадіон Тиса» Вишківської селищної ради отриманого як гуманітарну допомогу.
14. Про вилучення майна від КП «Стадіон Тиса» Вишківської селищної ради.
15. Про затвердження рішення виконавчого комітету Вишківської селищної ради від 10.10.2024 року № 280 «Про організацію харчування учнів початкових

класів закладів загальної середньої освіти Вишківської селищної територіальної громади за рахунок коштів субвенції з державного бюджету».

16. Про затвердження рішення виконавчого комітету Вишківської селищної ради від 10.10.2024 року № 284 «Про збільшення вартості харчування для учнів 5-11 класів закладів загальної середньої освіти Вишківської селищної територіальної громади».

17. Про внесення змін до рішення № 765 від 06.08.2024 року «Про доручення КП «ВИШКОВО» замовити розробку технічних умов на стандартне приєднання до електромережі».

18. Про розгляд клопотання ТОВ «Позаміський дитячий заклад оздоровлення та відпочинку «Шаяни» с. Ракош, Хустського району Закарпатської області.

19. Про затвердження технічної документації щодо поділу та об'єднання земельних ділянок к. н. 2125355300:08:001:0022.

20. Про дострокове припинення повноважень депутата селищної ради.

21. Про внесення змін до складу постійних комісій Вишківської селищної ради.

22. Про розробку проекту записки щодо зміни умовою призначення земельної ділянки к. н. 2125355300:08:001:0463, для осто

Вирішили: Затвердити порядок денний четвертого засідання вісімнадцятої сесії VIII скликання Із пропозицією: Зі змінами в цілому

ОБРАНО

Голова – 1
депутатів – 26
присутні 15
відсутні 12

РЕЖИМ ГОЛОСУВАННЯ

за 15
проти 0
утрималися 0
не голосували 0




№ з/п	Прізвище, ім'я, по батькові	Результат голосування
с/г	Гайович Ярослав Іванович	39
1	Багор Віталій Васильович	вдарили
2	Борщ Юрій Володимирович	вдарили
3	Вароді Еніка Мирославівна	вдарили
4	Горба Владислав Юрійович	вдарили
5	Ганко Тіберій Олександрович	вдарили
6	Етвеш Тетяна Михайлівна	39
7	Забара Сергій Олександрович	вдарили
8	Зейкан Ганна Петрівна	39
9	Каллен Артур Іванович	вдарили
10	Комішак Василь Іванович	39
11	Канюка Іван Васильович	39
12	Келемен Корнелій Йосипович	39
13	Комішак Люба Михайлівна	39
14	Ключкей В'ячеслав Васильович	39
15	Маді Дмитро Дмитрович	39
16	Маркович Василь Іванович	вдарили
17	Микита Марія Михайлівна	39
18	Микитюк Жанна Миколаївна	39
19	Моньош Михайло Михайлович	вдарили



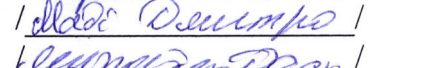

20	Няговський Руслан Іванович	39
21	Потрогаш Василь Іванович	відсутні
22	Рожі Олександр Федорович	39
23	Сабов Габрієлла Людвиківна	відсутні.
24	Сита Володимир Володимирович	39
25	Феєр Михайло Михайлович	39
26	Шутко Дмитро Віталійович	відсутні.

Голова лічильної комісії:

Секретар лічильної комісії:

Члени комісії:

/  /
/  /
/  /
/  /

РЕЗУЛЬТАТИ ПОІМЕННОГО ГОЛОСУВАННЯ
депутатів Вишківської селищної ради за рішення четвертого засідання
вісімнадцятої сесії VIII скликання 29.10.2024 року

Про внесення змін до Програм та затвердження Програм

1. Внести зміни до Програми надання матеріальної допомоги хворим з хронічною нирковою недостатністю, які отримують програмний гемодіаліз в лікувально-профілактичних закладах по Вишківській селищній територіальній громаді на 2024 рік, затвердженої рішенням другого засідання вісімнадцятої сесії VIII скликання Вишківської селищної ради від 06.08.2024 року № 762, виклавши її в новій редакції, що додається.

2. Внести зміни до Програми соціальної підтримки ветеранів війни, військовослужбовців та членів їх сімей Вишківської селищної територіальної громади на 2023 - 2024 роки, затвердженої рішенням 3-го засідання чотирнадцятої сесії VIII - скликання Вишківської селищної ради від 20.10.2023 року № 613 (зі змінами 24.05.2024 року), виклавши її в новій редакції, що додається.

3. Внести зміни до Програми фінансування робіт, пов'язаних із будівництвом, реконструкцією, ремонтом та утриманням автодоріг місцевого значення, вулиць і доріг комунальної власності Вишківської селищної територіальної громади на 2023 - 2024 роки, затвердженої рішенням першого засідання 11-ї сесії VIII - скликання Вишківської селищної ради від 21.12.2022 року № 487 (зі змінами 06.03.2023, 30.03.2023, 01.06.2023, 20.10.2023, 23.11.2023, 20.12.2023, 06.08.2024 року), виклавши її в новій редакції, що додається.

4. Внести зміни до Програми утримання об'єктів та майна комунальної власності Вишківської селищної територіальної громади на 2024 рік, затвердженої рішенням 2-го засідання шістнадцятої сесії VIII скликання Вишківської селищної ради від 20.12.2023 року № 668, виклавши її в новій редакції, що додається.

5. Внести зміни до Програми фінансової підтримки комунального некомерційного підприємства «Вишківський Центр первинної медико-санітарної допомоги імені Олександра Грінбергера» Вишківської селищної територіальної громади на 2024 рік, затвердженої рішенням 2-го засідання шістнадцятої сесії VIII - скликання Вишківської селищної ради від 20.12.2023 року № 668 (зі змінами 24.05.2024, 12.09.2024 року), виклавши її в новій редакції, що додається.

6. Внести зміни до Програми розвитку житлово – комунального господарства та благоустрою населених пунктів Вишківської селищної територіальної громади на 2024 рік, затвердженої рішенням 2-го засідання шістнадцятої сесії VIII - скликання Вишківської селищної ради від 20.12.2023 року № 668 (зі змінами 23.02.2024, 24.05.2024, 06.08.2024 року), виклавши її в новій редакції, що додається.

7. Затвердити Програму фінансової підтримки діяльності Хустської районної військової адміністрації на 2024 рік, що додається.

8. Затвердити Програму здійснення комплексної частини відсоткових ставок за користування кредитами в межах Державної програми «Доступні кредити 5-7-9%» суб'єктам господарювання переробної галузі промисловості, які здійснюють виробництво кінцевої продукції, та/або сільськогосподарським товаровиробникам Вишківської селищної територіальної громади на 2024 рік, що додається.

9. Затвердити Програму вдосконалення ефективності управління та оперативності казначейського обслуговування розпорядників коштів Вишківської селищної територіальної громади, матеріально-технічного забезпечення УДКСУ у Хустському районі Закарпатської області на 2024 рік, що додається..

10. Затвердити Програму утримання об'єктів та майна комунальної власності відділом освіти, молоді, спорту, культури та туризму Вишківської селищної ради на 2024 рік, що додається.

Вирішили: Прийняти пакетом за основу і в цілому

ОБРАНО


Голова – 1
депутатів – 26
присутні 16
відсутні _____


РЕЖИМ ГОЛОСУВАННЯ

за 16
проти 0
утрималися 0
не голосували 0

№ з/п	Прізвище, ім'я, по батькові	Результат голосування
с/г	Гайович Ярослав Іванович	39
1	Баюр Віталій Васильович	відсутн.
2	Борщ Юрій Володимирович	відсутн.
3	Вароді Еніка Мирославівна	відсутн.
4	Горба Владислав Юрійович	відсутн.
5	Ганко Тіберій Олександрович	відсутн.
6	Етвеш Тетяна Михайлівна	39
7	Забара Сергій Олександрович	відсутн.
8	Зейкан Ганна Петрівна	39
9	Каллен Артур Іванович	відсутн.
10	Комішак Василь Іванович	39
11	Канюка Іван Васильович	39
12	Келемен Корнелій Йосипович	39
13	Комішак Люба Михайлівна	39
14	Ключкей В'ячеслав Васильович	39
15	Маді Дмитро Дмитрович	39
16	Маркович Василь Іванович	39
17	Микита Марія Михайлівна	39
18	Микитюк Жанна Миколаївна	39
19	Моньош Михайло Михайлович	відсутн.
20	Няговський Руслан Іванович	39
21	Потрогош Василь Іванович	відсутн.
22	Рожі Олександр Федорович	39
23	Сабов Габрієлла Людвиківна	відсутн.
24	Сита Володимир Володимирович	39
25	Феєр Михайло Михайлович	39
26	Шутко Дмитро Віталійович	відсутн.

Голова лічильної комісії:
Секретар лічильної комісії:
Члени комісії:





РЕЗУЛЬТАТИ ПОІМЕННОГО ГОЛОСУВАННЯ
 депутатів Вишківської селищної ради за рішення четвертого з'їдання
 вісімнадцятої сесії VIII скликання 29.10.2024 року

**Про затвердження звіту про виконання бюджету селищної
 територіальної громади за перше півріччя 2024 року**

Вирішили: Прийняти за основу і в цілому

ОБРАНО

Голова – 1
 депутатів – 26
 присутні 16
 відсутні _____

РЕЖИМ ГОЛОСУВАННЯ

за 15
 проти 0
 утрималися 0
 не голосували 1

№ з/п	Прізвище, ім'я, по батькові	Результат голосування
с/г	Гайович Ярослав Іванович	39
1	Баюр Віталій Васильович	відсутн.
2	Борщ Юрій Володимирович	відсутн.
3	Вароді Еніка Мирославівна	відсутн.
4	Горба Владислав Юрійович	відсутн.
5	Ганко Тіберій Олександрович	відсутн.
6	Етвеш Тетяна Михайлівна	39
7	Забара Сергій Олександрович	відсутн.
8	Зейкан Ганна Петрівна	39
9	Каллен Артур Іванович	відсутн.
10	Комішак Василь Іванович	39
11	Канюка Іван Васильович	39
12	Келемен Корнелій Йосипович	39
13	Комішак Люба Михайлівна	39
14	Ключкей В'ячеслав Васильович	39
15	Маді Дмитро Дмитрович	39
16	Маркович Василь Іванович	не голос.
17	Микита Марія Михайлівна	39
18	Микитюк Жанна Миколаївна	39
19	Моньош Михайло Михайлович	відсутн.
20	Няговський Руслан Іванович	39
21	Потрогош Василь Іванович	відсутн.
22	Рожі Олександр Федорович	39
23	Сабов Габрієлла Людвиківна	відсутн.
24	Сита Володимир Володимирович	39
25	Феєр Михайло Михайлович	39
26	Шутко Дмитро Віталійович	відсутн.

Голова лічильної комісії:
 Секретар лічильної комісії:
 Члени комісії:

(Handwritten signatures and names of the counting committee members)

РЕЗУЛЬТАТИ ПОІМЕННОГО ГОЛОСУВАННЯ
 депутатів Вишківської селищної ради за рішення четвертого з'їдання
 вісімнадцятої сесії VIII скликання 29.10.2024 року

Про внесення змін до рішення Вишківської селищної ради від 20.12.2023 року № 674 «Про бюджет Вишківської селищної територіальної громади на 2024 рік» (зі змінами від 13.02.2024, від 24.05.2024, від 06.08.2024, від 12.09.2024 року)

Вирішили: Прийняти за основу і в цілому (зі змінами)

ОБРАНО

Голова – 1

депутатів – 26

присутні 14 (сімнадцять)

відсутні 10 (десять)

РЕЖИМ ГОЛОСУВАННЯ

за 16

проти 0

утрималися 1

не голосували 0

№ з/п	Прізвище, ім'я, по батькові	Результат голосування
с/г	Гайович Ярослав Іванович	39
1	Баюр Віталій Васильович	відсутн.
2	Борщ Юрій Володимирович	відсутн.
3	Вароді Еніка Мирославівна	відсутн. 39
4	Горба Владислав Юрійович	відсутн.
5	Ганко Тіберій Олександрович	відсутн.
6	Етвеш Тетяна Михайлівна	39
7	Забара Сергій Олександрович	відсутн.
8	Зейкан Ганна Петрівна	39
9	Каллен Артур Іванович	відсутн.
10	Комішак Василь Іванович	39
11	Канюка Іван Васильович	39
12	Келемен Корнелій Йосипович	39
13	Комішак Люба Михайлівна	утрималась
14	Ключкей В'ячеслав Васильович	39
15	Маді Дмитро Дмитрович	39
16	Маркович Василь Іванович	39
17	Микита Марія Михайлівна	39
18	Микитюк Жанна Миколаївна	39
19	Моньош Михайло Михайлович	відсутн.
20	Няговський Руслан Іванович	39
21	Потрогеш Василь Іванович	відсутн.
22	Рожі Олександр Федорович	39
23	Сабов Габрієлла Людвиківна	відсутн.
24	Сита Володимир Володимирович	39
25	Феєр Михайло Михайлович	39
26	Шутко Дмитро Віталійович	відсутн.

Голова лічильної комісії:

Секретар лічильної комісії:

Члени комісії:

(Handwritten signatures of the counting committee members)

1. Люба Комішак
 1. Іван Канюка
 1. Марія Микита
 1. Дмитро Маді
 1. Михайло Потреш

РЕЗУЛЬТАТИ ПОІМЕННОГО ГОЛОСУВАННЯ
 депутатів Вишківської селищної ради за рішення четвертого з'їдання
 вісімнадцятої сесії VIII скликання 29.10.2024 року

**Про затвердження структури та штатної чисельності КНП
 «Вишківський центр первинної медико санітарної допомоги імені
 О. Грінбергера»**

Вирішили: Прийняти за основу і в цілому

ОБРАНО


Голова – 1
 депутатів – 26
 присутні 14
 відсутні 10

РЕЖИМ ГОЛОСУВАННЯ

за 15
 проти 0
 утрималися 0
 не голосували 2

№ з/п	Прізвище, ім'я, по батькові	Результат голосування
с/г	Гайович Ярослав Іванович	39
1	Баюр Віталій Васильович	відсутн.
2	Борщ Юрій Володимирович	відсутн.
3	Вароді Еніка Мирославівна	39
4	Горба Владислав Юрійович	відсутн.
5	Ганко Тіберій Олександрович	відсутн.
6	Етвеш Тетяна Михайлівна	39
7	Забара Сергій Олександрович	відсутн.
8	Зейкан Ганна Петрівна	39
9	Каллен Артур Іванович	відсутн.
10	Комішак Василь Іванович	39
11	Канюка Іван Васильович	39
12	Келемен Корнелій Йосипович	не голосував
13	Комішак Люба Михайлівна	39
14	Ключкей В'ячеслав Васильович	39
15	Маді Дмитро Дмитрович	39
16	Маркович Василь Іванович	не голосув.
17	Микита Марія Михайлівна	39
18	Микитюк Жанна Миколаївна	39
19	Моньош Михайло Михайлович	відсутн.
20	Няговський Руслан Іванович	39
21	Потрогош Василь Іванович	відсутн.
22	Рожі Олександр Федорович	39
23	Сабов Габрієлла Людвиківна	відсутн.
24	Сита Володимир Володимирович	39
25	Феєр Михайло Михайлович	39
26	Шутко Дмитро Віталійович	відсутн.

Голова лічильної комісії:
 Секретар лічильної комісії:
 Члени комісії:



Люба Комішак
 Іван Канюка
 Марія Микита
 Дмитро Маді
 Михайло Рєєв

РЕЗУЛЬТАТИ ПОІМЕННОГО ГОЛОСУВАННЯ
 депутатів Вишківської селищної ради за рішення четвертого з'їдання
 вісімнадцятої сесії VIII скликання 29.10.2024 року

Про передачу майна отриманого в якості гуманітарної допомоги
КП «ВИШКОВО»

1. Передати КП «ВИШКОВО» бувший у користуванні двигун до транспортного засобу LIAZ (сміттєвоз), серія та номер G31 2311640, циліндр, основний об'єм, 11940 см.куб, переданий ТОВ «МІКО І МОЛНАР» (Угорщина), отриманий в якості гуманітарної допомоги.

Вирішили: Прийняти за основу і в цілому

ОБРАНО


Голова – 1
 депутатів – 26
 присутні 18
 відсутні 10

РЕЖИМ ГОЛОСУВАННЯ

за 15
 проти 0
 утрималися 0
 не голосували 2

№ з/п	Прізвище, ім'я, по батькові	Результат голосування
с/г	Гайович Ярослав Іванович	39
1	Баюр Віталій Васильович	відсутн.
2	Борщ Юрій Володимирович	відсутн.
3	Вароді Еніка Мирославівна	39
4	Горба Владислав Юрійович	відсутн.
5	Ганко Тіберій Олександрович	відсутн.
6	Етвеш Тетяна Михайлівна	39
7	Забара Сергій Олександрович	відсутн.
8	Зейкан Ганна Петрівна	39
9	Каллен Артур Іванович	відсутн.
10	Комішак Василь Іванович	39
11	Канюка Іван Васильович	39
12	Келемен Корнелій Йосипович	не голос.
13	Комішак Люба Михайлівна	39
14	Ключкей В'ячеслав Васильович	39
15	Маді Дмитро Дмитрович	39
16	Маркович Василь Іванович	не голос.
17	Микита Марія Михайлівна	39
18	Микитюк Жанна Миколаївна	39
19	Моньош Михайло Михайлович	відсутн.
20	Няговський Руслан Іванович	39
21	Потрогош Василь Іванович	відсутн.
22	Рожі Олександр Федорович	39
23	Сабов Габрієлла Людвиківна	відсутн.
24	Сита Володимир Володимирович	39
25	Феєр Михайло Михайлович	39
26	Шутко Дмитро Віталійович	відсутн.

Голова лічильної комісії:
 Секретар лічильної комісії:
 Члени комісії:



/ Люба Комішак
 / Корнелій Келемен
 / Марія Микита
 / Дмитро Маді
 / Михайло Моньош

РЕЗУЛЬТАТИ ПОІМЕННОГО ГОЛОСУВАННЯ
 депутатів Вишківської селищної ради за рішення четвертого з'їзду
 вісімнадцятої сесії VIII скликання 29.10.2024 року

Про передачу майна КП «Стадіон Тиса» Вишківської селищної ради
отриманого як гуманітарну допомогу

1. Передати КП «Стадіон Тиса» Вишківської селищної ради пральну машинку INDESIT MOD OMTWSA, отриману в якості гуманітарної допомоги.

Вирішили: Прийняти за основу і в цілому

ОБРАНО


Голова – 1
 депутатів – 26
 присутні 14
 відсутні 10

РЕЖИМ ГОЛОСУВАННЯ

за 15
 проти 0
 утрималися 0
 не голосували 2

№ з/п	Прізвище, ім'я, по батькові	Результат голосування
с/г	Гайович Ярослав Іванович	39
1	Баюр Віталій Васильович	відсутн.
2	Борщ Юрій Володимирович	відсутн.
3	Вароді Еніка Мирославівна	39
4	Горба Владислав Юрійович	відсутн.
5	Ганко Тіберій Олександрович	відсутн.
6	Етвеш Тетяна Михайлівна	39
7	Забара Сергій Олександрович	відсутн.
8	Зейкан Ганна Петрівна	39
9	Каллен Артур Іванович	відсутн.
10	Комішак Василь Іванович	39
11	Канюка Іван Васильович	39
12	Келемен Корнелій Йосипович	не голос
13	Комішак Люба Михайлівна	39
14	Ключкей В'ячеслав Васильович	39
15	Маді Дмитро Дмитрович	39
16	Маркович Василь Іванович	не голос
17	Микита Марія Михайлівна	39
18	Микитюк Жанна Миколаївна	39
19	Моньош Михайло Михайлович	відсутн.
20	Няговський Руслан Іванович	39
21	Потрогош Василь Іванович	відсутн.
22	Рожі Олександр Федорович	39
23	Сабов Габрієлла Людвиківна	відсутн.
24	Сита Володимир Володимирович	39
25	Феєр Михайло Михайлович	39
26	Шутко Дмитро Віталійович	відсутн.

Голова лічильної комісії:
 Секретар лічильної комісії:
 Члени комісії:



1. Олександр Кошицький
 1. Канюка Іван
 1. Маді Дмитро
 1. Дмитро Маді
 1. Володимир Сита

РЕЗУЛЬТАТИ ПОІМЕННОГО ГОЛОСУВАННЯ
депутатів Вишківської селищної ради за рішення четвертого з'їдання
вісімнадцятої сесії VIII скликання 29.10.2024 року

Про вилучення майна від КП «Стадіон Тиса» Вишківської селищної ради

1. Вилучити від КП «Стадіон Тиса» Вишківської селищної ради:
- 1.1. Другий поверх нежитлової будівлі спорткомплексу гостинничного типу «Тиса»;
2. Передати у господарське відання відділу освіти, молоді, спорту, культури та туризму Вишківської селищної ради:
- 2.1. Другий поверх нежитлової будівлі спорткомплексу гостинничного типу «Тиса»;
3. Директору КП «Стадіон Тиса» Рожі О. Ф. передати майно зазначене в п. 2 даного рішення начальнику відділу освіти, молоді, спорту, культури та туризму Вишківської селищної ради Мадай П. І., по Акту приймання – передавання.

Вирішили: Прийняти за основу і в цілому

ОБРАНО

Голова – 1
 депутатів – 26
 присутні 18
 відсутні 10

РЕЖИМ ГОЛОСУВАННЯ

за 18
 проти 0
 утрималися 0
 не голосували 3





№ з/п	Прізвище, ім'я, по батькові	Результат голосування
с/г	Гайович Ярослав Іванович	39
1	Баюк Віталій Васильович	відсутн.
2	Борщ Юрій Володимирович	відсутн.
3	Вароді Еніка Мирославівна	39
4	Горба Владислав Юрійович	відсутн.
5	Ганко Тіберій Олександрович	відсутн.
6	Етвеш Тетяна Михайлівна	39
7	Забара Сергій Олександрович	відсутн.
8	Зейкан Ганна Петрівна	39
9	Каллен Артур Іванович	відсутн.
10	Комішак Василь Іванович	39
11	Канюка Іван Васильович	39
12	Келемен Корнелій Йосипович	Не голосув.
13	Комішак Люба Михайлівна	39
14	Ключкей В'ячеслав Васильович	39
15	Маді Дмитро Дмитрович	39
16	Маркович Василь Іванович	Не голосув.
17	Микита Марія Михайлівна	39
18	Микитюк Жанна Миколаївна	39
19	Моньош Михайло Михайлович	відсутн.
20	Няговський Руслан Іванович	39
21	Потрогош Василь Іванович	відсутн.
22	Рожі Олександр Федорович	Не голосув.
23	Сабов Габрієлла Людвиківна	відсутн.
24	Сита Володимир Володимирович	39






25	Феєр Михайло Михайлович	39
26	Шутко Дмитро Віталійович	69 а/м.

Голова лічильної комісії:

Секретар лічильної комісії:

Члени комісії:

/  /
 /  /
 /  /
 /  /
 /  /

РЕЗУЛЬТАТИ ПОІМЕННОГО ГОЛОСУВАННЯ
 депутатів Вишківської селищної ради за рішення четвертого з'їдання
 вісімнадцятої сесії VIII скликання 29.10.2024 року

Про затвердження рішення виконавчого комітету Вишківської селищної ради від 10.10.2024 року № 280 «Про організацію харчування учнів початкових класів закладів загальної середньої освіти Вишківської селищної територіальної громади за рахунок коштів субвенції з державного бюджету»

Вирішили: Прийняти за основу і в цілому

ОБРАНО


Голова – 1
 депутатів – 26
 присутні 18
 відсутні 10

РЕЖИМ ГОЛОСУВАННЯ

за 18
 проти 0
 утрималися 0
 не голосували 3

№ з/п	Прізвище, ім'я, по батькові	Результат голосування
с/г	Гайович Ярослав Іванович	Не голосував
1	Баюк Віталій Васильович	відсутн.
2	Борщ Юрій Володимирович	відсутн.
3	Вароді Еніка Мирославівна	39
4	Горба Владислав Юрійович	відсутн.
5	Ганко Тіберій Олександрович	відсутн.
6	Етвеш Тетяна Михайлівна	39
7	Забара Сергій Олександрович	відсутн.
8	Зейкан Ганна Петрівна	39
9	Каллен Артур Іванович	відсутн.
10	Комішак Василь Іванович	39
11	Канюка Іван Васильович	39
12	Келемен Корнелій Йосипович	Не голос.
13	Комішак Люба Михайлівна	39
14	Ключкей В'ячеслав Васильович	39
15	Маді Дмитро Дмитрович	39
16	Маркович Василь Іванович	Не голосував
17	Микита Марія Михайлівна	39
18	Микитюк Жанна Миколаївна	39
19	Моньош Михайло Михайлович	відсутн.
20	Няговський Руслан Іванович	39
21	Потрогош Василь Іванович	відсутн.
22	Рожі Олександр Федорович	39
23	Сабов Габрієлла Людвиківна	відсутн.
24	Сита Володимир Володимирович	39
25	Феєр Михайло Михайлович	39
26	Шутко Дмитро Віталійович	відсутн.

Голова лічильної комісії:
 Секретар лічильної комісії:
 Члени комісії:



Люба Комішак
 Ірина Савченко
 Марія Микитюк
 Олександр Маді
 Михайло Феєр

РЕЗУЛЬТАТИ ПОІМЕННОГО ГОЛОСУВАННЯ
 депутатів Вишківської селищної ради за рішення четвертого з'їдання
 вісімнадцятої сесії VIII скликання 29.10.2024 року

Про затвердження рішення виконавчого комітету Вишківської селищної ради від 10.10.2024 року № 284 «Про збільшення вартості харчування для учнів 5-11 класів закладів загальної середньої освіти Вишківської селищної територіальної громади»

Вирішили: Прийняти за основу і в цілому

ОБРАНО

Голова – 1
 депутатів – 26
 присутні 14
 відсутні 10

РЕЖИМ ГОЛОСУВАННЯ


за 14
 проти 0
 утрималися 0
 не голосували 12

№ з/п	Прізвище, ім'я, по батькові	Результат голосування
с/г	Гайович Ярослав Іванович	не гол
1	Баюр Віталій Васильович	vide
2	Борщ Юрій Володимирович	vide
3	Вароді Еніка Мирославівна	за
4	Горба Владислав Юрійович	vide
5	Ганко Тіберій Олександрович	vide
6	Етвеш Тетяна Михайлівна	за
7	Забара Сергій Олександрович	vide
8	Зейкан Ганна Петрівна	за
9	Каллен Артур Іванович	vide
10	Комішак Василь Іванович	за
11	Канюка Іван Васильович	за
12	Келемен Корнелій Йосипович	не гол
13	Комішак Люба Михайлівна	за
14	Ключкей В'ячеслав Васильович	за
15	Маді Дмитро Дмитрович	за
16	Маркович Василь Іванович	не гол
17	Микита Марія Михайлівна	за
18	Микитюк Жанна Миколаївна	за
19	Моньош Михайло Михайлович	vide
20	Няговський Руслан Іванович	за
21	Потрогаш Василь Іванович	vide
22	Рожі Олександр Федорович	за
23	Сабов Габрієлла Людвиківна	vide
24	Сита Володимир Володимирович	за
25	Феср Михайло Михайлович	за
26	Шутко Дмитро Віталійович	vide

Голова лічильної комісії:

Секретар лічильної комісії:

Члени комісії:



/ Люба Комішак
 / Жанна Микитюк
 / Марія Микита
 / Дмитро Маді
 / Шутко Дмитро

РЕЗУЛЬТАТИ ПОІМЕННОГО ГОЛОСУВАННЯ
 депутатів Вишківської селищної ради за рішення четвертого з'їзду
 вісімнадцятої сесії VIII скликання 29.10.2024 року

*Про прийняття рішення щодо втраченої
 спроможності рішення № 465 від 06.08.2024 р.
 Про зорухення КП Вишківської селищної ради
 на станг у межах ділянки земельної ділянки*

ОБРАНО

Голова – 1
 депутатів – 26
 присутні 25
 відсутні 10

РЕЖИМ ГОЛОСУВАННЯ

за 19 / 20 / 1 над чей
 проти 0
 утрималися 0
 не голосували 3

№ з/п	Прізвище, ім'я, по батькові	Результат голосування
с/г	Гайович Ярослав Іванович	39
1	Баюр Віталій Васильович	відсутн.
2	Борщ Юрій Володимирович	відсутн.
3	Вароді Еніка Мирославівна	39
4	Горба Владислав Юрійович	відсутн.
5	Ганко Тіберій Олександрович	відсутн.
6	Етвеш Тетяна Михайлівна	не голос
7	Забара Сергій Олександрович	відсутн.
8	Зейкан Ганна Петрівна	39
9	Каллен Артур Іванович	відсутн.
10	Комішак Василь Іванович	39
11	Канюка Іван Васильович	39
12	Келемен Корнелій Йосипович	не голос
13	Комішак Люба Михайлівна	39
14	Ключкей В'ячеслав Васильович	39
15	Маді Дмитро Дмитрович	39
16	Маркович Василь Іванович	не голос
17	Микита Марія Михайлівна	39
18	Микитюк Жанна Миколаївна	39
19	Моньош Михайло Михайлович	відсутн.
20	Няговський Руслан Іванович	39
21	Потрогош Василь Іванович	відсутн.
22	Рожі Олександр Федорович	39
23	Сабов Габрієлла Людвиківна	відсутн.
24	Сита Володимир Володимирович	39
25	Феєр Михайло Михайлович	39
26	Шутко Дмитро Віталійович	відсутн.

Голова лічильної комісії:

Секретар лічильної комісії:

Члени комісії:

(Handwritten signatures of the counting committee members)

(List of names of the counting committee members)
 / Ірина Голубська /
 / Ірина Голубська /
 / Марія Шинка /
 / Дмитро Маді /
 / Ірина Голубська /

РЕЗУЛЬТАТИ ПОІМЕННОГО ГОЛОСУВАННЯ
 депутатів Вишківської селищної ради за рішення четвертого з'їзду
 вісімнадцятої сесії VIII скликання 29.10.2024 року

**Про розгляд клопотання ТОВ «Позаміський дитячий заклад
 оздоровлення та відпочинку «Шаяни» с. Ракош, Хустського району,
 Закарпатської області**

ОБРАНО

Голова – 1
 депутатів – 26
 присутні 18
 відсутні 10

РЕЖИМ ГОЛОСУВАННЯ


за 15
 проти 0
 утрималися 0
 не голосували 2

№ з/п	Прізвище, ім'я, по батькові	Результат голосування
с/г	Гайович Ярослав Іванович	39
1	Баюр Віталій Васильович	відсутн.
2	Борщ Юрій Володимирович	відсутн.
3	Вароді Еніка Мирославівна	39
4	Горба Владислав Юрійович	відсутн.
5	Ганко Тіберій Олександрович	відсутн.
6	Етвеш Тетяна Михайлівна	39
7	Забара Сергій Олександрович	відсутн.
8	Зейкан Ганна Петрівна	39
9	Каллен Артур Іванович	відсутн.
10	Комішак Василь Іванович	39
11	Канюка Іван Васильович	39
12	Келемен Корнелій Йосипович	не голос.
13	Комішак Люба Михайлівна	39
14	Ключкей В'ячеслав Васильович	39
15	Маді Дмитро Дмитрович	39
16	Маркович Василь Іванович	не голос.
17	Микита Марія Михайлівна	39
18	Микитюк Жанна Миколаївна	39
19	Моньош Михайло Михайлович	відсутн.
20	Няговський Руслан Іванович	39
21	Потрогош Василь Іванович	відсутн.
22	Рожі Олександр Федорович	39
23	Сабов Габрієлла Людвиківна	відсутн.
24	Сита Володимир Володимирович	39
25	Феєр Михайло Михайлович	39
26	Шутко Дмитро Віталійович	відсутн.

Голова лічильної комісії:

Секретар лічильної комісії:

Члени комісії:



1. Люба Комішак
 1. Іван Канюка
 1. Марія Микита
 1. Дмитро Маді
 1. Михайло Петро

РЕЗУЛЬТАТИ ПОІМЕННОГО ГОЛОСУВАННЯ
депутатів Вишківської селищної ради за рішення четвертого з'їзду
вісімнадцятої сесії VIII скликання 29.10.2024 року

Про затвердження технічної документації із землеустрою щодо поділу та об'єднання земельних ділянок комунальної власності

1. Затвердити технічну документації із землеустрою щодо поділу та об'єднання земельних ділянок комунальної власності з кадастровим номером 2125355300:08:001:0022 на дві окремі земельні ділянки: діл. № 1 кадастровий номер 2125355300:08:001:0462, площею 2,3757 га, що знаходиться за адресою: Закарпатська область, Хустський район, за межами населених пунктів Вишківської селищної ради, контур № 411,412, для ведення товарного сільськогосподарського виробництва (код згідно КВЦПЗ – 01.01), та діл. № 2 кадастровий номер 2125355300:08:001:0463, площею 7,9296 га, що знаходиться за адресою: Закарпатська область, Хустський район, за межами населених пунктів Вишківської селищної ради, контур № 411,412, для ведення товарного сільськогосподарського виробництва (код згідно КВЦПЗ – 01.01).

2. Доручити селищному голові Ярославу ГАЙОВИЧУ провести державну реєстрацію новоутворених земельних ділянок.

Вирішили: Прийняти за основу та в цілому

ОБРАНО

Голова – 1
депутатів – 26
присутні 14
відсутні 10

РЕЖИМ ГОЛОСУВАННЯ

за 14
проти 0
утрималися 0
не голосували 3




№ з/п	Прізвище, ім'я, по батькові	Результат голосування
с/г	Гайович Ярослав Іванович	39
1	Баюр Віталій Васильович	вдсерти.
2	Борщ Юрій Володимирович	вдсерти.
3	Вароді Еніка Мирославівна	39
4	Горба Владислав Юрійович	вдсерти.
5	Ганко Тіберій Олександрович	вдсерти.
6	Етвеш Тетяна Михайлівна	39
7	Забара Сергій Олександрович	вдсерти.
8	Зейкан Ганна Петрівна	39
9	Каллен Артур Іванович	вдсерти.
10	Комішак Василь Іванович	39
11	Канюка Іван Васильович	39
12	Келемен Корнелій Йосипович	не голос.
13	Комішак Люба Михайлівна	39
14	Ключкей В'ячеслав Васильович	39
15	Маді Дмитро Дмитрович	39
16	Маркович Василь Іванович	не голос.
17	Микита Марія Михайлівна	39
18	Микитюк Жанна Миколаївна	39
19	Моньош Михайло Михайлович	вдсерти.
20	Няговський Руслан Іванович	39
21	Потрогош Василь Іванович	вдсерти.



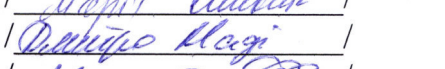


22	Рожі Олександр Федорович	за
23	Сабов Габрієлла Людвиківна	вдсутки
24	Сита Володимир Володимирович	за
25	Феєр Михайло Михайлович	незгодою є
26	Шутко Дмитро Віталійович	вдсутки

Голова лічильної комісії:

Секретар лічильної комісії:

Члени комісії:

/  /
 /  /
 /  /
 /  /
 /  /

РЕЗУЛЬТАТИ ПОІМЕННОГО ГОЛОСУВАННЯ
 депутатів Вишківської селищної ради за рішення четвертого з'їдання
 вісімнадцятої сесії VIII скликання 29.10.2024 року

*Про розробку проекту землеустрою щодо
 зміни гр. признач. зем. ділянки з товарного
 господарств вв. д.к. Ос. кад. номер: 225355300.04.001.
 04631.*

ОБРАНО

Голова – 1
 депутатів – 26
 присутні 17
 відсутні 10

РЕЖИМ ГОЛОСУВАННЯ

за 15
 проти 0
 утрималися 0
 не голосували 2

№ з/п	Прізвище, ім'я, по батькові	Результат голосування
с/г	Гайович Ярослав Іванович	за
1	Баюр Віталій Васильович	виге
2	Борщ Юрій Володимирович	виге
3	Вароді Еніка Мирославівна	за
4	Горба Владислав Юрійович	виге
5	Ганко Тіберій Олександрович	виге
6	Етвеш Тетяна Михайлівна	за
7	Забара Сергій Олександрович	виге
8	Зейкан Ганна Петрівна	за
9	Каллен Артур Іванович	виге
10	Комішак Василь Іванович	за
11	Канюка Іван Васильович	за
12	Келемен Корнелій Йосипович	не гол
13	Комішак Люба Михайлівна	за
14	Ключкей В'ячеслав Васильович	за
15	Маді Дмитро Дмитрович	за
16	Маркович Василь Іванович	не гол
17	Микита Марія Михайлівна	за
18	Микитюк Жанна Миколаївна	за
19	Моньош Михайло Михайлович	виге
20	Няговський Руслан Іванович	за
21	Потрогос Василь Іванович	виге
22	Рожі Олександр Федорович	за
23	Сабов Габрієлла Людвиківна	виге
24	Сита Володимир Володимирович	за
25	Феср Михайло Михайлович	за
26	Шутко Дмитро Віталійович	виге

Голова лічильної комісії:
 Секретар лічильної комісії:
 Члени комісії:

[Handwritten signatures of the counting committee members]

*Люба Комішак
 Іван Канюка
 Марія Микита
 Дмитро Маді
 Михайло Моньош*

РЕЗУЛЬТАТИ ПОІМЕННОГО ГОЛОСУВАННЯ
депутатів Вишківської селищної ради за рішення четвертого з'їдання
вісімнадцятої сесії VIII скликання 29.10.2024 року

Про дострокове припинення повноважень депутата селищної ради

1. Достроково припинити повноваження депутата Вишківської селищної ради Горба Владислава Юрійовича, у зв'язку із зверненням з особистою заявою.
2. Направити дане рішення до Вишківської селищної територіально - виборчої комісії для відповідного реагування, згідно чинного законодавства.

Вирішили: Прийняти за основу і в цілому

ОБРАНО

Голова – 1
 депутатів – 26
 присутні 17
 відсутні 10

РЕЖИМ ГОЛОСУВАННЯ

за 15
 проти 0
 утрималися 0
 не голосували 2

№ з/п	Прізвище, ім'я, по батькові	Результат голосування
с/г	Гайович Ярослав Іванович	39
1	Баюр Віталій Васильович	вдсутн.
2	Борщ Юрій Володимирович	вдсутн.
3	Вароді Еніка Мирославівна	39
4	Горба Владислав Юрійович	вдсутн.
5	Ганко Тіберій Олександрович	вдсутн.
6	Етвеш Тетяна Михайлівна	39
7	Забара Сергій Олександрович	вдсутн.
8	Зейкан Ганна Петрівна	39
9	Каллен Артур Іванович	вдсутн.
10	Комішак Василь Іванович	39
11	Канюка Іван Васильович	39
12	Келемен Корнелій Йосипович	и
13	Комішак Люба Михайлівна	39
14	Ключкей В'ячеслав Васильович	39
15	Маді Дмитро Дмитрович	39
16	Маркович Василь Іванович	и
17	Микита Марія Михайлівна	39
18	Микитюк Жанна Миколаївна	39
19	Моньош Михайло Михайлович	вдсутн.
20	Няговський Руслан Іванович	39
21	Потрогош Василь Іванович	вдсутн.
22	Рожі Олександр Федорович	39
23	Сабов Габрієлла Людвиківна	вдсутн.
24	Сита Володимир Володимирович	39
25	Феєр Михайло Михайлович	39
26	Шутко Дмитро Віталійович	вдсутн.

Голова лічильної комісії:

Секретар лічильної комісії:

Члени комісії:

(Handwritten signatures of the counting committee members)

(List of names of the counting committee members)

РЕЗУЛЬТАТИ ПОІМЕННОГО ГОЛОСУВАННЯ
 депутатів Вишківської селищної ради за рішення четвертого з'їдання
 вісімнадцятої сесії VIII скликання 29.10.2024 року

Про введення до складу постійної комісії з питань місцевого самоврядування, регламенту, фінансової етики та законності та правопорядку Марковича Василя Юв.

ОБРАНО

Голова – 1
 депутатів – 26
 присутні 18
 відсутні 9

РЕЖИМ ГОЛОСУВАННЯ

за 15
 проти 0
 утрималися 0
 не голосували 3

№ з/п	Прізвище, ім'я, по батькові	Результат голосування
с/г	Гайович Ярослав Іванович	39
1	Баюр Віталій Васильович	
2	Борщ Юрій Володимирович	
3	Вароді Еніка Мирославівна	39
4	Горба Владислав Юрійович	
5	Ганко Тіберій Олександрович	
6	Етвеш Тетяна Михайлівна	39
7	Забара Сергій Олександрович	
8	Зейкан Ганна Петрівна	39
9	Каллен Артур Іванович	Не голосував
10	Комішак Василь Іванович	39
11	Канюка Іван Васильович	39
12	Келемен Корнелій Йосипович	Не голосував
13	Комішак Люба Михайлівна	39
14	Ключкей В'ячеслав Васильович	39
15	Маді Дмитро Дмитрович	39
16	Маркович Василь Іванович	Не голос
17	Микита Марія Михайлівна	39
18	Микитюк Жанна Миколаївна	39
19	Моньош Михайло Михайлович	Відсутн.
20	Няговський Руслан Іванович	39
21	Потрогош Василь Іванович	
22	Рожі Олександр Федорович	39
23	Сабов Габрієлла Людвиківна	
24	Сита Володимир Володимирович	39
25	Феєр Михайло Михайлович	39
26	Шутко Дмитро Віталійович	

Голова лічильної комісії:
 Секретар лічильної комісії:
 Члени комісії:

(Signatures)

Коробець Комішак
 / Кален Артур /
 / Марія Микита /
 / Анна Маді /
 / Микитюк Жанна /

РЕЗУЛЬТАТИ ПОІМЕННОГО ГОЛОСУВАННЯ
депутатів Вишківської селищної ради за рішення четвертого з'їзду
вісімнадцятої сесії VIII скликання 29.10.2024 року

Про введення до складу постійної комісії селищної ради з питань освіти, спорту, охорони здоров'я, соціального захисту - Зейкан Ганна Петрівна

ОБРАНО

Голова – 1
 депутатів – 26
 присутні 18
 відсутні 9

РЕЖИМ ГОЛОСУВАННЯ

за 14
 проти 0
 утрималися 0
 не голосували 4

№ з/п	Прізвище, ім'я, по батькові	Результат голосування
с/г	Гайович Ярослав Іванович	39
1	Баюр Віталій Васильович	відсутн.
2	Борщ Юрій Володимирович	відсутн.
3	Вароді Еніка Мирославівна	39
4	Горба Владислав Юрійович	відсутн.
5	Ганко Тіберій Олександрович	відсутн.
6	Етвеш Тетяна Михайлівна	39
7	Забара Сергій Олександрович	відсутн.
8	Зейкан Ганна Петрівна	Не голос.
9	Каллен Артур Іванович	Не голос.
10	Комішак Василь Іванович	39
11	Канюка Іван Васильович	39
12	Келемен Корнелій Йосипович	Не голос.
13	Комішак Люба Михайлівна	39
14	Ключкей В'ячеслав Васильович	39
15	Маді Дмитро Дмитрович	39
16	Маркович Василь Іванович	Не голос.
17	Микита Марія Михайлівна	39
18	Микитюк Жанна Миколаївна	39
19	Моньош Михайло Михайлович	відсутн.
20	Няговський Руслан Іванович	39
21	Потрогош Василь Іванович	відсутн.
22	Рожі Олександр Федорович	39
23	Сабов Габрієлла Людвиківна	відсутн.
24	Сита Володимир Володимирович	39
25	Феєр Михайло Михайлович	39
26	Шутко Дмитро Віталійович	відсутн.

Голова лічильної комісії:
 Секретар лічильної комісії:
 Члени комісії:

[Handwritten signatures of the counting committee members]

[Handwritten list of names: Люба Комішак, Василь Канюка, Тетяна Етвеш, Дмитро Маді, Микола Маркович]

РЕЗУЛЬТАТИ ПОІМЕННОГО ГОЛОСУВАННЯ
 депутатів Вишківської селищної ради за рішення четвертого з'їдання
 вісімнадцятої сесії VIII скликання 29.10.2024 року

*Внести до складу постійної комісії
 селищної ради з питань економічної політики
 таку вагу: згодом на фінансів борщ Ю.В.
 вивести його із складу постійної комісії
 спорту, охорони здоров'я, соціального захисту та
 культури*

ОБРАНО

Голова – 1
 депутатів – 26
 присутні 18
 відсутні 9

РЕЖИМ ГОЛОСУВАННЯ

за 16
 проти 0
 утрималися 0
 не голосували 2

*пропозиція!
 відкласти розгляд
 забори*

№ з/п	Прізвище, ім'я, по батькові	Результат голосування
с/г	Гайович Ярослав Іванович	39
1	Багор Віталій Васильович	
2	Борщ Юрій Володимирович	відсутні
3	Вароді Еніка Мирославівна	39
4	Горба Владислав Юрійович	відсутні.
5	Ганко Тіберій Олександрович	відсутні.
6	Етвеш Тетяна Михайлівна	39
7	Забара Сергій Олександрович	відсутні.
8	Зейкан Ганна Петрівна	39
9	Каллен Артур Іванович	39
10	Комішак Василь Іванович	39
11	Канюка Іван Васильович	39
12	Келемен Корнелій Йосипович	не голос.
13	Комішак Люба Михайлівна	39
14	Ключкей В'ячеслав Васильович	39
15	Маді Дмитро Дмитрович	39
16	Маркович Василь Іванович	не голос.
17	Микита Марія Михайлівна	39
18	Микитюк Жанна Миколаївна	39
19	Моньош Михайло Михайлович	відсутні.
20	Няговський Руслан Іванович	39
21	Потрогош Василь Іванович	відсутні
22	Рожі Олександр Федорович	39
23	Сабов Габрієлла Людвиківна	відсутні
24	Сита Володимир Володимирович	39
25	Феєр Михайло Михайлович	39
26	Шутко Дмитро Віталійович	відсутні.

Голова лічильної комісії: _____

Секретар лічильної комісії: _____

Члени комісії: _____

[Handwritten signatures of the counting committee members]

[List of names of the counting committee members]

РЕЗУЛЬТАТИ ПОІМЕННОГО ГОЛОСУВАННЯ
 депутатів Вишківської селищної ради за рішення четвертого з'їдання
 вісімнадцятої сесії VIII скликання 29.10.2024 року

**Про затвердження Перспективного плану формування ліцеїв
 Вишківської територіальної громади на 2024-2027 роки**

Вирішили: Прийняти за основу і в цілому *відмовити на довідки*

ОБРАНО

Голова – 1
 депутатів – 26
 присутні _____
 відсутні _____

РЕЖИМ ГОЛОСУВАННЯ


за 15
 проти 0
 утрималися 0
 не голосували 3

№ з/п	Прізвище, ім'я, по батькові	Результат голосування
с/г	Гайович Ярослав Іванович	39
1	Баюр Віталій Васильович	відсутн.
2	Борщ Юрій Володимирович	відсутн.
3	Вароді Еніка Мирославівна	39
4	Горба Владислав Юрійович	відсутн.
5	Ганко Тіберій Олександрович	відсутн.
6	Етвеш Тетяна Михайлівна	39
7	Забара Сергій Олександрович	відсутн.
8	Зейкан Ганна Петрівна	39
9	Каллен Артур Іванович	39
10	Комішак Василь Іванович	39
11	Канюка Іван Васильович	39
12	Келемен Корнелій Йосипович	не голос.
13	Комішак Люба Михайлівна	39
14	Ключкей В'ячеслав Васильович	39
15	Маді Дмитро Дмитрович	39
16	Маркович Василь Іванович	не голос.
17	Микита Марія Михайлівна	не голос.
18	Микитюк Жанна Миколаївна	39
19	Моньош Михайло Михайлович	відсутн.
20	Няговський Руслан Іванович	39
21	Потрогеш Василь Іванович	відсутн.
22	Рожі Олександр Федорович	39
23	Сабов Габрієлла Людвиківна	відсутн.
24	Сита Володимир Володимирович	39
25	Феєр Михайло Михайлович	39
26	Шутко Дмитро Віталійович	відсутн.

Голова лічильної комісії:

Секретар лічильної комісії:

Члени комісії:


 _____ / Люба Комішак
 _____ / Олег Канюка
 _____ / Марія Микита
 _____ / Дмитро Маді
 _____ / Микола Микитюк

РЕЗУЛЬТАТИ ПОІМЕННОГО ГОЛОСУВАННЯ
 депутатів Вишківської селищної ради за рішення четвертого з'їдання
 вісімнадцятої сесії VIII скликання 29.10.2024 року

**Про внесення змін до рішення сесії селищної ради від 27.08.2020 року
 № 2049 «Про затвердження Переліку адміністративних послуг, які надаються
 через Центр надання адміністративних послуг Вишківської селищної ради»
 (зі змінами 23.12.2020, 17.06.2021, 23.11.2023 р.)**

Вирішили: Прийняти за основу і в цілому

ОБРАНО

Голова – 1
 депутатів – 26
 присутні _____
 відсутні _____

РЕЖИМ ГОЛОСУВАННЯ

за 15
 проти 0
 утрималися 0
 не голосували 3

№ з/п	Прізвище, ім'я, по батькові	Результат голосування
с/г	Гайович Ярослав Іванович	ЗА
1	Баюр Віталій Васильович	ВІДГ
2	Борщ Юрій Володимирович	ВІДГ
3	Вароді Еніка Мирославівна	ЗА
4	Горба Владислав Юрійович	ВІДГ
5	Ганко Тіберій Олександрович	ВІДГ
6	Етвеш Тетяна Михайлівна	ЗА
7	Забара Сергій Олександрович	ВІДГ
8	Зейкан Ганна Петрівна	ЗА
9	Каллен Артур Іванович	ЗА
10	Комішак Василь Іванович	ЗА
11	Канюка Іван Васильович	ЗА
12	Келемен Корнелій Йосипович	НЕ ГОЛ
13	Комішак Люба Михайлівна	ЗА
14	Ключкей В'ячеслав Васильович	ЗА
15	Маді Дмитро Дмитрович	ЗА
16	Маркович Василь Іванович	НЕ ГОЛ
17	Микита Марія Михайлівна	НЕ ГОЛ
18	Микитюк Жанна Миколаївна	ЗА
19	Моньош Михайло Михайлович	ВІДГ
20	Няговський Руслан Іванович	ЗА
21	Потрогош Василь Іванович	ВІДГ
22	Рожі Олександр Федорович	ВІДГ
23	Сабов Габрієлла Людвиківна	ВІДГ
24	Сита Володимир Володимирович	ЗА
25	Феєр Михайло Михайлович	ЗА
26	Шутко Дмитро Віталійович	ВІДГ

Голова лічильної комісії:
 Секретар лічильної комісії:
 Члени комісії:

Люба Комішак
 / Вас Сабов /
 / Микола Миколайчук /
 Дмитро Маді /
 Михайло Руж

РЕЗУЛЬТАТИ ПОІМЕННОГО ГОЛОСУВАННЯ
депутатів Вишківської селищної ради за рішення четвертого з'їдання
вісімнадцятої сесії VIII скликання 29.10.2024 року

Про передачу майна в постійне користування відділу освіти, молоді, спорту, культури та туризму Вишківської селищної ради

1. Передати в постійне користування відділу освіти, молоді, спорту, культури та туризму Вишківської селищної ради майно, отримане в якості гуманітарної допомоги:

- унітази КОМПАКТ MITO GREY 73 – 2 штуки, пральну машинку GORENIE – 1 штука, водонагрівачі електричні – 6 штук.

- відкритий ігровий майданчик у с. Вишково, вул. Центральна площа, б/н, на території селищного парку.

2. Дитячі ігрові майданчики:

- у с. Вишково, вул. Центральна площа, б/н, на території селищного парку, у с. Вишково, вул. Елітна, б/н, у с. Яблунівка, вул. Незалежності, 78, на території Яблунівського ЗДО, у с. Ракош, вул. Грушова, 95, на території Ракошської гімназії, у с. Шаян, вул. Центральна, 28, на території Шаянської початкової школи, у с. Вишково, вул. Руська, 135, на території початкової школи, у с. Модьорош, вул. Ланова, б/н.

3. Начальнику відділу освіти, молоді, спорту, культури та туризму прийняти майно зазначене у п. 1 даного рішення згідно Акту приймання-передавання.

Вирішили: Прийняти за основу і в цілому

ОБРАНО

Голова – 1
 депутатів – 26
 присутні 18
 відсутні 9


РЕЖИМ ГОЛОСУВАННЯ

за 14
 проти 0
 утрималися 1
 не голосували 3

№ з/п	Прізвище, ім'я, по батькові	Результат голосування
с/г	Гайович Ярослав Іванович	39
1	Баюр Віталій Васильович	відсутн.
2	Борщ Юрій Володимирович	відсутн.
3	Вароді Еніка Мирославівна	39
4	Горба Владислав Юрійович	відсутн.
5	Ганко Тіберій Олександрович	відсутн.
6	Етвеш Тетяна Михайлівна	39
7	Забара Сергій Олександрович	відсутн.
8	Зейкан Ганна Петрівна	39
9	Каллен Артур Іванович	39
10	Комішак Василь Іванович	39
11	Канюка Іван Васильович	39
12	Келемен Корнелій Йосипович	не голос.
13	Комішак Люба Михайлівна	39
14	Ключкей В'ячеслав Васильович	утримався
15	Маді Дмитро Дмитрович	39
16	Маркович Василь Іванович	не голос.
17	Микита Марія Михайлівна	не голос.
18	Микитюк Жанна Миколаївна	39
19	Моньош Михайло Михайлович	відсутн.
20	Няговський Руслан Іванович	39
21	Потрогош Василь Іванович	відсутн.
22	Рожі Олександр Федорович	39

23	Сабов Габрієлла Людвиківна	в'д суми.
24	Сита Володимир Володимирович	39
25	Феєр Михайло Михайлович	39
26	Шутко Дмитро Віталійович	в'д суми.

Голова лічильної комісії:
Секретар лічильної комісії:
Члени комісії:



Людмила
Людмила
Михайло
Дмитро
Михайло

РЕЗУЛЬТАТИ ПОІМЕННОГО ГОЛОСУВАННЯ
депутатів Вишківської селищної ради за рішення четвертого з'їдання
вісімнадцятої сесії VIII скликання 29.10.2024 року

Про передачу майна КП «Стадіон Тиса» Вишківської селищної ради

1. Вилучити об'єкт нерухомого майна - футбольне тренувальне поле з штучним покриттям, розташоване за адресою: с. Вишково, вул. Тиса, 135 «а», закріплене за відділом освіти, молоді, спорту, культури та туризму Вишківської селищної ради.

2. Передати об'єкт нерухомого майна - футбольне тренувальне поле з штучним покриттям, розташоване за адресою: с. Вишково, вул. Тиса, 135 «а», КП «Стадіон Тиса» Вишківської селищної ради.

3. Вилучити від відділу освіти, молоді, спорту, культури та туризму Вишківської селищної ради та передати КП «Стадіон Тиса» Вишківської селищної ради наступне майно:
 - акумулятор 225Ah-12v BOSN – 2 одиниці, лавки для сидіння – 6 одиниць, вішаки для одягу – 4 одиниці, планки захисні на стіну – 8 одиниць.

4. Начальнику відділу освіти, молоді, спорту, культури та туризму Вишківської селищної ради передати об'єкт нерухомого майна та майно зазначені у п. п. 1, 3 даного рішення по Акту приймання-передавання директору КП «Стадіон Тиса» Вишківської селищної ради.

Вирішили: Прийняти за основу і в цілому

ОБРАНО

Голова – 1
 депутатів – 26
 присутні _____
 відсутні _____

РЕЖИМ ГОЛОСУВАННЯ

за 15
 проти 0
 утрималися 0
 не голосували 3


№ з/п	Прізвище, ім'я, по батькові	Результат голосування
с/г	Гайович Ярослав Іванович	39
1	Багор Віталій Васильович	відсутн.
2	Борщ Юрій Володимирович	відсутн.
3	Вароді Еніка Мирославівна	39
4	Горба Владислав Юрійович	відсутн.
5	Ганко Тіберій Олександрович	відсутн.
6	Етвеш Тетяна Михайлівна	39
7	Забара Сергій Олександрович	відсутн.
8	Зейкан Ганна Петрівна	39
9	Каллен Артур Іванович	39
10	Комішак Василь Іванович	39
11	Канюка Іван Васильович	39
12	Келемен Корнелій Йосипович	не голосув.
13	Комішак Люба Михайлівна	39
14	Ключкей В'ячеслав Васильович	39
15	Маді Дмитро Дмитрович	39
16	Маркович Василь Іванович	не голосув.
17	Микита Марія Михайлівна	39
18	Микитюк Жанна Миколаївна	39
19	Моньош Михайло Михайлович	відсутн.
20	Няговський Руслан Іванович	39
21	Потрогош Василь Іванович	відсутн.
22	Рожі Олександр Федорович	не голос.
23	Сабов Габрієлла Людвиківна	відсутн.

24	Сита Володимир Володимирович	39
25	Феєр Михайло Михайлович	39
26	Шутко Дмитро Віталійович	69 сума.

Голова лічильної комісії:

Секретар лічильної комісії:

Члени комісії:



/ Ірина Голішак /
 / Вадим Карюка /
 / Марія Шумак /
 / Дмитро Маді /
 / Умарко Рад /

РЕЗУЛЬТАТИ ПОІМЕННОГО ГОЛОСУВАННЯ
 депутатів Вишківської селищної ради за рішення четвертого з'їдання
 вісімнадцятої сесії VIII скликання 29.10.2024 року

Про визнання безхазяйного майна

Вирішили: Прийняти за основу і в цілому

ОБРАНО

Голова – 1
 депутатів – 26
 присутні 18
 відсутні 9

РЕЖИМ ГОЛОСУВАННЯ

за 16
 проти 0
 утрималися 0
 не голосували 2

№ з/п	Прізвище, ім'я, по батькові	Результат голосування
с/г	Гайович Ярослав Іванович	39
1	Баюр Віталій Васильович	відсутн.
2	Борщ Юрій Володимирович	відсутн.
3	Вароді Еніка Мирославівна	39
4	Горба Владислав Юрійович	відсутн.
5	Ганко Тіберій Олександрович	відсутн.
6	Етвеш Тетяна Михайлівна	39
7	Забара Сергій Олександрович	відсутн.
8	Зейкан Ганна Петрівна	39
9	Каллен Артур Іванович	39
10	Комішак Василь Іванович	39
11	Канюка Іван Васильович	39
12	Келемен Корнелій Йосипович	не голос.
13	Комішак Люба Михайлівна	39
14	Ключкей В'ячеслав Васильович	39
15	Маді Дмитро Дмитрович	39
16	Маркович Василь Іванович	не голос.
17	Микита Марія Михайлівна	39
18	Микитюк Жанна Миколаївна	39
19	Моньош Михайло Михайлович	відсутн.
20	Няговський Руслан Іванович	39
21	Потрогош Василь Іванович	відсутн.
22	Рожі Олександр Федорович	39
23	Сабов Габрієлла Людвиківна	відсутн.
24	Сита Володимир Володимирович	39
25	Феєр Михайло Михайлович	39
26	Шутко Дмитро Віталійович	відсутн.

Голова лічильної комісії:

Секретар лічильної комісії:

Члени комісії:

(Handwritten signatures and names of the counting committee members)

| Люба Комішак
 | Іван Канюка
 | Марія Микита
 | Д.Д. Маді
 | Сита Володимир

РЕЗУЛЬТАТИ ПОІМЕННОГО ГОЛОСУВАННЯ
депутатів Вишківської селищної ради за рішення четвертого з'їдання
вісімнадцятої сесії VIII скликання 29.10.2024 року

Про надання дозволу на розробку технічних документацій із землеустрою щодо встановлення (відновлення) меж земельної ділянки в натурі (на місцевості) в рахунок сертифікату на земельну частку (пай)

1. Надати дозвіл на розробку технічних документацій із землеустрою щодо встановлення (відновлення) меж земельної ділянки в натурі (на місцевості) в рахунок сертифікату на земельну частку (пай):

1.1 Громадянину Рушак Михайлу Михайловичу, (ідентифікаційний номер [REDACTED]), мешканцю [REDACTED], Хустського району, Закарпатської області, в рахунок сертифікату на земельну частку (пай) серія ЗК № 0028765, земельну ділянку площею 0,3600 га, для ведення особистого селянського господарства (код згідно КВЦПЗ-01.03), розташованої за адресою: с. Яблунівка, урочище «Біля застави», Хустського району, Закарпатської області.

1.2 Громадянину Павлюк Едуарду Михайловичу, (ідентифікаційний номер [REDACTED]), мешканцю [REDACTED], Хустського району, Закарпатської області, в рахунок сертифікату на земельну частку (пай) серія ЗК № 0028067, земельну ділянку площею 0,6940 га, для ведення особистого селянського господарства (код згідно КВЦПЗ-01.03), розташованої за адресою: смт Вишково, урочище «Нижнє поле», Хустського району, Закарпатської області.

1.3 Громадянці Маркович Катерині Юліївні (ідентифікаційний номер [REDACTED]), мешканці [REDACTED], Хустського району, Закарпатської області, в рахунок сертифікату на земельну частку (пай) серія ЗК № 0031120, земельну ділянку площею 1,3500 га, для ведення особистого селянського господарства (код згідно КВЦПЗ-01.03), розташованої за адресою: смт Вишково, урочище «Під Снивке», Хустського району, Закарпатської області.

1.4 Громадянці Кикині Галині Федорівні (ідентифікаційний номер [REDACTED]), мешканці [REDACTED], Хустського району, Закарпатської області, в рахунок сертифікату на земельну частку (пай) серія ЗК № 0094474 земельну ділянку площею 1,3500 га, для ведення особистого селянського господарства (код згідно КВЦПЗ-01.03), розташованої за адресою: смт Вишково, урочище «Під Снивке», Хустського району, Закарпатської області.

1.5 Громадянці Казаковій Олені Василівні (ідентифікаційний номер [REDACTED]), мешканці [REDACTED], Хустського району, Закарпатської області, в рахунок сертифікату на земельну частку (пай) серія ЗК № 0046137 земельну ділянку площею 1,3500 га, для ведення особистого селянського господарства (код згідно КВЦПЗ-01.03), розташованої за адресою: урочище «Нижнє поле», за межами населеного пункту на території Вишківської територіальної громади, Хустського району, Закарпатської області.

1.6 Громадянину Антал Миколі Павловичу, (ідентифікаційний номер [REDACTED]), мешканцю [REDACTED], Хустського району, Закарпатської області, в рахунок сертифікату на земельну частку (пай) серія ЗК № 0046326, земельну ділянку площею 1,3500 га, для ведення особистого селянського господарства (код згідно КВЦПЗ-01.03), розташованої за адресою: урочище «Верхнє поле», за межами населених пунктів на території Вишківської територіальної громади, Хустського району, Закарпатської області.

1.7 Громадянину Бечке Йосипу Йосиповичу, (ідентифікаційний номер [REDACTED]), мешканцю [REDACTED], Хустського району, Закарпатської області, в рахунок сертифікату на земельну частку (пай) серія ЗК № 0046107, земельну ділянку площею 1,3500 га, для ведення особистого селянського

господарства (код згідно КВЦПЗ-01.03), розташованої за адресою: урочище «Нижнє поле», за межами населених пунктів на території Вишківської територіальної громади, Хустського району, Закарпатської області.

1.8 Громадянки Томишинець Ользі Юріївні (ідентифікаційний номер [REDACTED]), мешканці [REDACTED], Хустського району, Закарпатської області, в рахунок сертифікату на земельну частку (пай) серія ЗК № 0046810 земельну ділянку площею 1,3500 га, для ведення особистого селянського господарства (код згідно КВЦПЗ-01.03), розташованої за адресою: урочище «Верхнє поле», за межами населеного пункту на території Вишківської територіальної громади, Хустського району, Закарпатської області.

1.9 Громадянину Менжул Володимиру Дмитровичу, (ідентифікаційний номер [REDACTED]), мешканцю [REDACTED], Хустського району, Закарпатської області, в рахунок сертифікату на земельну частку (пай) серія ЗК № 0046520, земельну ділянку площею 1,3500 га, для ведення особистого селянського господарства (код згідно КВЦПЗ-01.03), розташованої за адресою: урочище «Лопош», за межами населених пунктів на території Вишківської територіальної громади, Хустського району, Закарпатської області.

1.10 Громадянки Цейбель Варварі Карлівні (ідентифікаційний номер [REDACTED]), мешканці [REDACTED], Хустського району, Закарпатської області, в рахунок сертифікату на земельну частку (пай) серія ЗК № 0046952 земельну ділянку площею 1,3500 га, для ведення особистого селянського господарства (код згідно КВЦПЗ-01.03), розташованої за адресою: урочище «Нижнє поле», за межами населеного пункту на території Вишківської територіальної громади, Хустського району, Закарпатської області.

1.11 Громадянки Сабов Єві Карлівні (ідентифікаційний номер [REDACTED]), мешканці [REDACTED], Хустського району, Закарпатської області, в рахунок сертифікату на земельну частку (пай) серія ЗК № 0094407 земельну ділянку площею 0,6758 га, для ведення особистого селянського господарства (код згідно КВЦПЗ-01.03), розташованої за адресою: урочище «Нижнє поле», за межами населеного пункту на території Вишківської територіальної громади, Хустського району, Закарпатської області.

1.12 Громадянину Лемак Юрію Михайловичу (ідентифікаційний номер [REDACTED]), мешканцю [REDACTED], Хустського району, Закарпатської області, в рахунок сертифікату на земельну частку (пай) серія ЗК № 010540 земельну ділянку площею 0,2400 га, для ведення особистого селянського господарства (код згідно КВЦПЗ-01.03), розташованої за адресою: с. Велятино, урочище «За ярковим мостом», на території Вишківської територіальної громади, Хустського району, Закарпатської області.

1.13 Громадянки Тудовші Ользі Михайлівні (ідентифікаційний номер [REDACTED]), мешканці [REDACTED], Хустського району, Закарпатської області, в рахунок сертифікату на земельну частку (пай) серія ЗК № 011737 земельну ділянку площею 0,2400 га, для ведення особистого селянського господарства (код згідно КВЦПЗ-01.03), розташованої за адресою: с. Велятино, урочище «Питомник», на території Вишківської територіальної громади, Хустського району, Закарпатської області.

1.14 Громадянам Шандровській Ользі Йосипівні (ідентифікаційний номер [REDACTED]), мешканці [REDACTED], Хустського району, Закарпатської області та Лесюк Олені Йосипівні (ідентифікаційний номер [REDACTED]), мешканці [REDACTED], Хустського району, Закарпатської області, в рахунок сертифікату на земельну частку (пай) серія ЗК № 0028362, земельні ділянки загальною площею 1,3500 га, діл. № 1 площею 0,6280 га, за адресою: смт Вишково, урочище «Орсоглаз», на території Вишківської

територіальної громади, для ведення особистого селянського господарства (код згідно КВЦПЗ-01.03), та діл. № 2 площею 0,7220 га за адресою: смт Вишково, урочище «Орсоглаз» на території Вишківської територіальної громади, для ведення особистого селянського господарства (код згідно КВЦПЗ-01.03).

1.15 Громадянину Токар Роману Івановичу (ідентифікаційний номер [REDACTED]), мешканцю [REDACTED], Хустського району, Закарпатської області, в рахунок сертифікату на земельну частку (пай) серія ЗК № 0028891, земельні ділянки загальною площею 1,2869 га, діл. № 1 площею 0,8367 га, за адресою: урочище «Нижнє поле», за межами населеного пункту на території Вишківської територіальної громади, Хустського району, Закарпатської області, для ведення особистого селянського господарства (код згідно КВЦПЗ-01.03), та діл. № 2 площею 0,4502 га за адресою: урочище «Нижнє поле», за межами населеного пункту на території Вишківської територіальної громади, Хустського району, Закарпатської області, для ведення особистого селянського господарства (код згідно КВЦПЗ-01.03).

1.16 Громадянці Амбруш Олені Андріївні (ідентифікаційний номер [REDACTED]), мешканці [REDACTED], Хустського району, Закарпатської області, в рахунок сертифікату на земельну частку (пай) серія ЗК № 0046785, земельні ділянки загальною площею 0,6790 га, діл. № 1 площею 0,4601 га, за адресою: урочище «Буйдошово», за межами населеного пункту на території Вишківської територіальної громади, Хустського району, Закарпатської області, для ведення особистого селянського господарства (код згідно КВЦПЗ-01.03), та діл. № 2 площею 0,2189 га за адресою: урочище «Вілловивдь», за межами населеного пункту на території Вишківської територіальної громади, Хустського району, Закарпатської області, для ведення особистого селянського господарства (код згідно КВЦПЗ-01.03).

1.17 Громадянці Табаковій Вікторії Анатоліївні (ідентифікаційний номер [REDACTED]), мешканці [REDACTED], Хустського району, Закарпатської області, в рахунок сертифікату на земельну частку (пай) серія ЗК № 0028795, земельні ділянки загальною площею 1,3500 га, діл. № 1 площею 0,6500 га, за адресою: урочище «Біля Симулика», за межами населеного пункту на території Вишківської територіальної громади, Хустського району, Закарпатської області, для ведення особистого селянського господарства (код згідно КВЦПЗ-01.03), та діл. № 2 площею 0,7000 га за адресою: урочище «Нижнє поле», за межами населеного пункту на території Вишківської територіальної громади, Хустського району, Закарпатської області, для ведення особистого селянського господарства (код згідно КВЦПЗ-01.03).

1.18 Громадянці Борто Олені Людвіківні (ідентифікаційний номер [REDACTED]), мешканці [REDACTED], Хустського району, Закарпатської області, в рахунок сертифікату на земельну частку (пай) серія РН № 170577, земельні ділянки загальною площею 1,3500 га, діл. № 1 площею 0,6500 га, за адресою: урочище «Біля Симулика», за межами населеного пункту на території Вишківської територіальної громади, Хустського району, Закарпатської області, для ведення особистого селянського господарства (код згідно КВЦПЗ-01.03), та діл. № 2 площею 0,7000 га за адресою: урочище «Нижнє поле», за межами населеного пункту на території Вишківської територіальної громади, Хустського району, Закарпатської області, для ведення особистого селянського господарства (код згідно КВЦПЗ-01.03).

1.19 Громадянці Зейкан Катерині Федорівні (ідентифікаційний номер [REDACTED]), мешканці [REDACTED], Хустського району, Закарпатської області, в рахунок сертифікату на земельну частку (пай) серія ЗК № 0028947, земельні ділянки загальною площею 1,3500 га, діл. № 1 площею 0,6500

га, за адресою: урочище «Біля Симулика», за межами населеного пункту на території Вишківської територіальної громади, Хустського району, Закарпатської області, для ведення особистого селянського господарства (код згідно КВЦПЗ-01.03), та діл. № 2 площею 0,7000 га за адресою: урочище «Нижнє поле», за межами населеного пункту на території Вишківської територіальної громади, Хустського району, Закарпатської області, для ведення особистого селянського господарства (код згідно КВЦПЗ-01.03).

1.20 Громадянину Головка Юрію Юрійовичу (ідентифікаційний номер [REDACTED]), мешканцю [REDACTED], Хустського району, Закарпатської області, в рахунок сертифікату на земельну частку (пай) серія ЗК № 0046271, земельні ділянки загальною площею 1,3500 га, діл. № 1 площею 0,8276 га, за адресою: урочище «Біля Симулика», за межами населеного пункту на території Вишківської територіальної громади, Хустського району, Закарпатської області, для ведення особистого селянського господарства (код згідно КВЦПЗ-01.03), та діл. № 2 площею 0,5224 га за адресою: урочище «Нижнє поле», за межами населеного пункту на території Вишківської територіальної громади, Хустського району, Закарпатської області, для ведення особистого селянського господарства (код згідно КВЦПЗ-01.03).

1.21 Громадянину Менжур Михайлу Михайловичу (ідентифікаційний номер [REDACTED]), мешканцю [REDACTED], Хустського району, Закарпатської області, в рахунок сертифікату на земельну частку (пай) серія ЗК № 0028892, земельні ділянки загальною площею 0,7500 га, діл. № 1 площею 0,5000 га, за адресою: урочище «Біля Застави», за межами населеного пункту на території Вишківської територіальної громади, Хустського району, Закарпатської області, для ведення особистого селянського господарства (код згідно КВЦПЗ-01.03), та діл. № 2 площею 0,2500 га за адресою: урочище «Біля ртутного комбінату», за межами населеного пункту на території Вишківської територіальної громади, Хустського району, Закарпатської області, для ведення особистого селянського господарства (код згідно КВЦПЗ-01.03).

1.22 Громадянці Пойзош Ользі Юріївні (ідентифікаційний номер [REDACTED]), мешканці [REDACTED], Хустського району, Закарпатської області, в рахунок сертифікату на земельну частку (пай) серія ЗК № 0123835, земельні ділянки загальною площею 1,3500 га, діл. № 1 площею 1,1500 га, за адресою: смт Вишково, урочище «Орсоглаз», на території Вишківської територіальної громади, Хустського району, Закарпатської області, для ведення особистого селянського господарства (код згідно КВЦПЗ-01.03), діл. № 2 площею 0,0700 га за адресою: урочище «Нижнє поле», за межами населеного пункту на території Вишківської територіальної громади, Хустського району, Закарпатської області, для ведення особистого селянського господарства (код згідно КВЦПЗ-01.03) та діл. № 3 площею 0,1300 га за адресою: урочище «Верхній Модьорош», за межами населеного пункту на території Вишківської територіальної громади, Хустського району, Закарпатської області, для ведення особистого селянського господарства (код згідно КВЦПЗ-01.03).

1.23 Громадянину Ідяртов Мікулашу-Мартину Мартиновичу (ідентифікаційний номер [REDACTED]), мешканцю [REDACTED], Хустського району, Закарпатської області, в рахунок сертифікату на земельну частку (пай) серія ЗК № 0031175, земельні ділянки загальною площею 1,3500 га, діл. № 1 площею 0,8591 га, за адресою: смт Вишково, урочище «Під Снивке», на території Вишківської територіальної громади, Хустського району, Закарпатської області, для ведення особистого селянського господарства (код згідно КВЦПЗ-01.03), діл. № 2 площею 0,3211 га за адресою: урочище «Біля гелікоптерної площадки», за межами населеного пункту на території Вишківської територіальної громади, Хустського

району, Закарпатської області, для ведення особистого селянського господарства (код згідно КВЦПЗ-01.03) та діл. № 3 площею 0,1698 га за адресою: урочище «Біля гелікоптерної площадки», за межами населеного пункту на території Вишківської територіальної громади, Хустського району, Закарпатської області, для ведення особистого селянського господарства (код згідно КВЦПЗ-01.03).

1.24 Громадянки Шафар Марії Василівні (ідентифікаційний номер [REDACTED]), мешканці [REDACTED], Хустського району, Закарпатської області, в рахунок сертифікату на земельну частку (пай) серія ЗК № 0028642 земельну ділянку площею 1,3500 га, для ведення особистого селянського господарства (код згідно КВЦПЗ-01.03), розташованої за адресою: урочище «Нижнє поле», за межами населеного пункту на території Вишківської територіальної громади, Хустського району, Закарпатської області.

1.25 Громадянки Сабов Розі Мигалівні (ідентифікаційний номер [REDACTED]), мешканці [REDACTED], Хустського району, Закарпатської області, в рахунок сертифікату на земельну частку (пай) серія ЗК № 0046094 земельну ділянку площею 1,3500 га, для ведення особистого селянського господарства (код згідно КВЦПЗ-01.03), розташованої за адресою: урочище «Нижнє поле», за межами населеного пункту на території Вишківської територіальної громади, Хустського району, Закарпатської області.

1.26 Громадянина Болдижар Василю Йосиповичу (ідентифікаційний номер [REDACTED]), мешканцю [REDACTED], Хустського району, Закарпатської області, в рахунок сертифікату на земельну частку (пай) серія ЗК № 0028256 земельну ділянку площею 1,3500 га, для ведення особистого селянського господарства (код згідно КВЦПЗ-01.03), розташованої за адресою: урочище «Нижнє поле», за межами населеного пункту на території Вишківської територіальної громади, Хустського району, Закарпатської області.

Вирішили: Прийняти за основу та в цілому

ОБРАНО

Голова – 1
депутатів – 26
присутні 18
відсутні 9

РЕЖИМ ГОЛОСУВАННЯ

за 15
проти 0
утрималися 0
не голосували 3





№ з/п	Прізвище, ім'я, по батькові	Результат голосування
с/г	Гайович Ярослав Іванович	39
1	Баюр Віталій Васильович	відсутн.
2	Борщ Юрій Володимирович	відсутн.
3	Вароді Еніка Мирославівна	39
4	Горба Владислав Юрійович	відсутн.
5	Ганко Тіберій Олександрович	відсутн.
6	Етвеш Тетяна Михайлівна	Не голосувала
7	Забара Сергій Олександрович	відсутн.
8	Зейкан Ганна Петрівна	39
9	Каллен Артур Іванович	39
10	Комішак Василь Іванович	39
11	Канюка Іван Васильович	39
12	Келемен Корнелій Йосипович	Не голосув.
13	Комішак Люба Михайлівна	39
14	Ключкей В'ячеслав Васильович	39

15	Маді Дмитро Дмитрович	39
16	Маркович Василь Іванович	Це zero сув.
17	Микита Марія Михайлівна	39
18	Микитюк Жанна Миколаївна	39
19	Моньош Михайло Михайлович	відсутн.
20	Няговський Руслан Іванович	39
21	Потрогош Василь Іванович	відсутн.
22	Рожі Олександр Федорович	39
23	Сабов Габрієлла Людвиківна	відсутн.
24	Сита Володимир Володимирович	39
25	Феєр Михайло Михайлович	39
26	Шутко Дмитро Віталійович	відсутн.

Голова лічильної комісії:

Секретар лічильної комісії:

Члени комісії:

/ Ірина Кошман /
/ Дан Савва /
/ Меріє Шимек /
/ Дмитро Маєр /
/ Дмитро Феєр /

РЕЗУЛЬТАТИ ПОІМЕННОГО ГОЛОСУВАННЯ
депутатів Вишківської селищної ради за рішення четвертого з'їдання
вісімнадцятої сесії VIII скликання 29.10.2024 року

Про надання дозволу на розробку технічної документації із землеустрою щодо встановлення (відновлення) меж земельної ділянки в натурі (на місцевості) в рахунок сертифікату на земельну частку (пай)

1. Надати дозвіл на розробку технічних документацій із землеустрою щодо встановлення (відновлення) меж земельної ділянки в натурі (на місцевості) в рахунок сертифікату на земельну частку (пай), громадянам Ідяртов Олені Євгенівні (ідентифікаційний номер [REDACTED]) та Ідяртов Йосипу Йосиповичу (ідентифікаційний номер [REDACTED]), мешканці [REDACTED], Хустського району, Закарпатської області, в рахунок сертифікату на земельну частку (пай) серія ЗК № 0123845, земельні ділянки загальною площею 1,3500 га, діл. № 1 площею 0,3500 га, за адресою: урочище «Грендеш», за межами населеного пункту на території Вишківської територіальної громади, Хустського району, Закарпатської області, для ведення особистого селянського господарства (код згідно КВЦПЗ-01.03), діл. № 2 площею 0,3500 га за адресою: урочище «Під шаянкою», за межами населеного пункту на території Вишківської територіальної громади, Хустського району, Закарпатської області, для ведення особистого селянського господарства (код згідно КВЦПЗ-01.03) та діл. № 3 площею 0,6500 га за адресою: урочище «Нижне поле», за межами населеного пункту на території Вишківської територіальної громади, Хустського району, Закарпатської області, для ведення особистого селянського господарства (код згідно КВЦПЗ-01.03).

Вирішили: Прийняти за основу та в цілому

ОБРАНО

Голова – 1
 депутатів – 26
 присутні 18
 відсутні 9

РЕЖИМ ГОЛОСУВАННЯ

за 15
 проти 0
 утрималися 0
 не голосували 3

№ з/п	Прізвище, ім'я, по батькові	Результат голосування
с/г	Гайович Ярослав Іванович	39
1	Баюр Віталій Васильович	відсутні
2	Борщ Юрій Володимирович	відсутні
3	Вароді Еніка Мирославівна	39
4	Горба Владислав Юрійович	відсутні
5	Ганко Тіберій Олександрович	відсутні
6	Етвеш Тетяна Михайлівна	39
7	Забара Сергій Олександрович	відсутні
8	Зейкан Ганна Петрівна	не голосував
9	Каллен Артур Іванович	39
10	Комішак Василь Іванович	39
11	Канюка Іван Васильович	39
12	Келемен Корнелій Йосипович	не голосував
13	Комішак Люба Михайлівна	39
14	Ключкей В'ячеслав Васильович	39
15	Маді Дмитро Дмитрович	39
16	Маркович Василь Іванович	не голосував

17	Микита Марія Михайлівна	39
18	Микитюк Жанна Миколаївна	39
19	Моньош Михайло Михайлович	відсутнє
20	Няговський Руслан Іванович	39
21	Потрогаш Василь Іванович	відсутнє
22	Рожі Олександр Федорович	39
23	Сабов Габрієлла Людвиківна	відсутнє
24	Сита Володимир Володимирович	39
25	Феєр Михайло Михайлович	39
26	Шутко Дмитро Віталійович	відсутнє

Голова лічильної комісії:

Секретар лічильної комісії:

Члени комісії:

_____ / Ірина Корнша /

_____ / Іван Камуся /

_____ / Марія Дичак /

_____ / Олександр Маг /

_____ / Ірина Коваленко /

РЕЗУЛЬТАТИ ПОІМЕННОГО ГОЛОСУВАННЯ
депутатів Вишківської селищної ради за рішення четвертого з'їдання
вісімнадцятої сесії VIII скликання 29.10.2024 року

Про затвердження технічних документацій із землеустрою щодо встановлення (відновлення) меж земельної ділянки в натурі (на місцевості).

1. Затвердити технічні документації із землеустрою щодо встановлення (відновлення) меж земельної ділянки в натурі (на місцевості):

1.1 Громадянки Клубей Марії Іванівні, мешканці [REDACTED], [REDACTED], площею 0,2500 га, для будівництва і обслуговування житлового будинку господарських будівель і споруд (присадибна ділянка), (код згідно КВЦПЗ-02.01), кадастровий номер 2125381400:01:015:0303, розташованої в с. Велятино, вул. Яблунева, № 9, Хустського району, Закарпатської області.

1.2 Громадянина Турзай Івану Дмитровичу, мешканцю [REDACTED], [REDACTED], площею 0,2500 га, для будівництва і обслуговування житлового будинку господарських будівель і споруд (присадибна ділянка), (код згідно КВЦПЗ-02.01), кадастровий номер 2125381400:01:012:0170, розташованої в с. Велятино, вул. Прикордонників, № 108, Хустського району, Закарпатської області.

1.3 Громадянки Бонгар Вікторії Іванівні, мешканці [REDACTED], [REDACTED], площею 0,2138 га, для будівництва і обслуговування житлового будинку господарських будівель і споруд (присадибна ділянка), (код згідно КВЦПЗ-02.01), кадастровий номер 2125355300:02:001:0474, розташованої в с. Ракош, вул. Грушова, № 12, Хустського району, Закарпатської області.

1.4 Громадянки Бонгар Вікторії Вікторівні, мешканці [REDACTED], [REDACTED], площею 0,0858 га, для будівництва і обслуговування житлового будинку господарських будівель і споруд (присадибна ділянка), (код згідно КВЦПЗ-02.01), кадастровий номер 2125355300:01:003:0288, розташованої в смт Вишково, вул. Тиса, № 102, Хустського району, Закарпатської області.

1.5 Громадянки Василиць Олені Йосипівні, мешканці [REDACTED], [REDACTED], площею 0,1912 га, для будівництва і обслуговування житлового будинку господарських будівель і споруд (присадибна ділянка), (код згідно КВЦПЗ-02.01), кадастровий номер 2125355300:05:001:0481, розташованої в с. Яблунівка, вул. Лісова, № 28, Хустського району, Закарпатської області.

1.6 Громадянки Нодьянош Олені Степанівні, мешканці [REDACTED], [REDACTED], площею 0,2189 га, для будівництва і обслуговування житлового будинку господарських будівель і споруд (присадибна ділянка), (код згідно КВЦПЗ-02.01), кадастровий номер 2125355300:05:001:0477, розташованої в с. Яблунівка, вул. Незалежності, № 11, Хустського району, Закарпатської області.

1.7 Громадянки Лисак Лівіо Людвигівні, мешканці [REDACTED], [REDACTED], площею 0,0558 га, для будівництва і обслуговування житлового будинку господарських будівель і споруд (присадибна ділянка), (код згідно КВЦПЗ-02.01), кадастровий номер 2125355300:01:002:0620, розташованої в смт Вишково, вул. Йовжефа Шорі, № 96, Хустського району, Закарпатської області.

1.8 Громадянки Переганіч Марії Василівні, мешканці [REDACTED], [REDACTED], площею 0,1500 га, для будівництва і обслуговування житлового будинку господарських будівель і споруд (присадибна ділянка), (код згідно КВЦПЗ-02.01), кадастровий номер 2125355300:01:006:0391, розташованої в смт Вишково, вул. Грендеш, № 15, Хустського району, Закарпатської області.

1.9 Громадянина Бережник Михайлу Юрійовичу, мешканцю [REDACTED], [REDACTED], площею 0,1500 га, для будівництва і обслуговування житлового будинку господарських будівель і споруд (присадибна ділянка), (код згідно КВЦПЗ-

02.01), кадастровий номер 2125355300:01:006:0392, розташованої в смт Вишково, вул. Тиха, № 37, Хустського району, Закарпатської області.

1.10 Громадяниці Томишинець Ользі Юріївні, мешканці [REDACTED], [REDACTED], площею 0,1500 га, для будівництва і обслуговування житлового будинку господарських будівель і споруд (присадибна ділянка), (код згідно КВЦПЗ-02.01), кадастровий номер 2125355300:01:004:0423, розташованої в смт Вишково, вул. Грендеш, № 32, Хустського району, Закарпатської області.

1.11 Громадяниці Філіпчук Ганні Михайлівні, мешканці [REDACTED], [REDACTED], площею 0,2250 га, для будівництва і обслуговування житлового будинку господарських будівель і споруд (присадибна ділянка), (код згідно КВЦПЗ-02.01), кадастровий номер 2125355300:02:001:0186, розташованої в с. Ракош, вул. Грушова, № 92, Хустського району, Закарпатської області.

1.12 Громадяниці Ідартів Андріані Іванівні, мешканці [REDACTED], [REDACTED], площею 0,0802 га, для будівництва і обслуговування житлового будинку господарських будівель і споруд (присадибна ділянка), (код згідно КВЦПЗ-02.01), кадастровий номер 2125355300:01:002:0564, розташованої в смт Вишково, вул. Йовжефа Онтола, № 84, Хустського району, Закарпатської області.

1.13 Громадяниці Костюк Людмилі Іванівні, мешканці [REDACTED], [REDACTED], площею 0,2500 га, для будівництва і обслуговування житлового будинку господарських будівель і споруд (присадибна ділянка), (код згідно КВЦПЗ-02.01), кадастровий номер 2125355300:02:001:0475, розташованої в с. Ракош, вул. Макаренка, № 14, Хустського району, Закарпатської області.

1.14 Громадяниці Кучерявому Миколі Васильовичу, мешканці [REDACTED], [REDACTED], площею 0,1288 га, для будівництва і обслуговування житлового будинку господарських будівель і споруд (присадибна ділянка), (код згідно КВЦПЗ-02.01), кадастровий номер 2125355300:05:001:0106, розташованої в с. Яблунівка, вул. Незалежності, № 75, Хустського району, Закарпатської області.

1.15 Громадяниці Шитов Галині Олексіївні, мешканці [REDACTED], [REDACTED], площею 0,0508 га, для будівництва і обслуговування житлового будинку господарських будівель і споруд (присадибна ділянка), (код згідно КВЦПЗ-02.01), кадастровий номер 2125355300:01:002:0623, розташованої в смт Вишково, вул. Тиса, № 115, Хустського району, Закарпатської області.

1.16 Громадяниці Обуховській Галині Іванівні, мешканці [REDACTED], [REDACTED], площею 0,2500 га, для будівництва і обслуговування житлового будинку господарських будівель і споруд (присадибна ділянка), (код згідно КВЦПЗ-02.01), кадастровий номер 2125355300:02:001:0476, розташованої в с. Ракош, вул. Грушова, № 62 «а», Хустського району, Закарпатської області.

1.17 Громадянину Бабич Йосипу Йосиповичу, мешканцю [REDACTED], [REDACTED], площею 0,1500 га, для будівництва і обслуговування житлового будинку господарських будівель і споруд (присадибна ділянка), (код згідно КВЦПЗ-02.01), кадастровий номер 2125355300:01:005:0916, розташованої в смт Вишково, вул. Шептицького, №4, Хустського району, Закарпатської області.

1.18 Громадянину Рушак Івану Юрійовичу, мешканцю [REDACTED], [REDACTED], площею 0,1515 га, для будівництва і обслуговування житлового будинку господарських будівель і споруд (присадибна ділянка), (код згідно КВЦПЗ-02.01), кадастровий номер 2125355300:05:001:0485, розташованої в с. Яблунівка, вул. Незалежності, № 154, Хустського району, Закарпатської області.

1.19 Громадяниці Піпусь Ользі Михайлівні, мешканці [REDACTED], [REDACTED], площею 0,1449 га, для будівництва і обслуговування житлового будинку господарських будівель і споруд (присадибна ділянка), (код згідно КВЦПЗ-

02.01), кадастровий номер 2125355300:02:001:0477, розташованої в с. Ракош, вул. Грушова, № 18, Хустського району, Закарпатської області.

1.20 Громадянки Шутак Тетяні Юріївні, мешканці [REDACTED], [REDACTED], площею 0,2100 га, для будівництва і обслуговування житлового будинку господарських будівель і споруд (присадибна ділянка), (код згідно КВЦПЗ-02.01), кадастровий номер 2125355300:02:001:0478, розташованої в с. Ракош, вул. Грушова, № 15, Хустського району, Закарпатської області.

1.21 Громадянки Яцури Наталії Василівні, мешканці [REDACTED], [REDACTED], площею 0,1500 га, для будівництва і обслуговування житлового будинку господарських будівель і споруд (присадибна ділянка), (код згідно КВЦПЗ-02.01), кадастровий номер 2125355300:01:005:0915, розташованої в смт Вишково, вул. Шептицького, № 14, Хустського району, Закарпатської області.

1.22 Громадянки Менжул Оксані Олексіївні, мешканці [REDACTED], [REDACTED], площею 0,1722 га, для будівництва і обслуговування житлового будинку господарських будівель і споруд (присадибна ділянка), (код згідно КВЦПЗ-02.01), кадастровий номер 2125355300:05:001:0459, розташованої в с. Яблунівка, вул. Незалежності, № 41, Хустського району, Закарпатської області.

1.23 Громадянки Євреш Наталії Василівні, мешканці [REDACTED], [REDACTED], площею 0,0319 га, для будівництва і обслуговування житлового будинку господарських будівель і споруд (присадибна ділянка), (код згідно КВЦПЗ-02.01), кадастровий номер 2125355300:01:002:0635, розташованої в смт Вишково, вул. Йовжефа Шорі, № 31, Хустського району, Закарпатської області.

1.24 Громадянину Рушак Івану Володимировичу, мешканцю [REDACTED], [REDACTED], площею 0,1070 га, для будівництва і обслуговування житлового будинку господарських будівель і споруд (присадибна ділянка), (код згідно КВЦПЗ-02.01), кадастровий номер 2125355300:05:001:0484, розташованої в с. Яблунівка, вул. Незалежності, № 12, Хустського району, Закарпатської області.

1.25 Громадянину Бечке Шандору Емеріковичу, мешканцю [REDACTED], [REDACTED], площею 0,0491 га, для будівництва і обслуговування житлового будинку господарських будівель і споруд (присадибна ділянка), (код згідно КВЦПЗ-02.01), кадастровий номер 2125355300:01:002:0636, розташованої в смт Вишково, вул. Тиса, № 111, Хустського району, Закарпатської області.

1.26 Громадянину Донинець Михайлу Федоровичу, мешканцю [REDACTED], [REDACTED], площею 0,2052 га, для будівництва і обслуговування житлового будинку господарських будівель і споруд (присадибна ділянка), (код згідно КВЦПЗ-02.01), кадастровий номер 2125355300:05:001:0489, розташованої в с. Яблунівка, вул. Мічов Потік, № 23, Хустського району, Закарпатської області.

1.27 Громадянину Рушак Василю Михайловичу, мешканцю [REDACTED], [REDACTED], площею 0,2499 га, для будівництва і обслуговування житлового будинку господарських будівель і споруд (присадибна ділянка), (код згідно КВЦПЗ-02.01), кадастровий номер 2125355300:05:001:0492, розташованої в с. Яблунівка, вул. Лісова, № 19, Хустського району, Закарпатської області.

1.28 Громадянину ВасиLINEць Івану Петровичу, мешканцю [REDACTED], [REDACTED], площею 0,2463 га, для будівництва і обслуговування житлового будинку господарських будівель і споруд (присадибна ділянка), (код згідно КВЦПЗ-02.01), кадастровий номер 2125355300:05:001:0487, розташованої в с. Яблунівка, вул. Лісова, № 27, Хустського району, Закарпатської області.

1.29 Громадянки Сабадош Ярославі Василівні, мешканці [REDACTED], [REDACTED], площею 0,2500 га, для будівництва і обслуговування житлового будинку господарських будівель і споруд (присадибна ділянка), (код згідно КВЦПЗ-

02.01), кадастровий номер 2125355300:02:001:0481, розташованої в с. Ракош, вул. Грушова, № 81, Хустського району, Закарпатської області.

1.30 Громадянки Вейбер Вероніці Степанівні, мешканці [REDACTED], [REDACTED], площею 0,0500 га, для будівництва і обслуговування житлового будинку господарських будівель і споруд (присадибна ділянка), (код згідно КВЦПЗ-02.01), кадастровий номер 2125355300:01:002:0199, розташованої в смт Вишково, вул. Йовжефа Онтола, № 12, Хустського району, Закарпатської області.

1.31 Громадянки Якобишин Марії Юріївні, мешканці [REDACTED], [REDACTED], площею 0,2500 га, для будівництва і обслуговування житлового будинку господарських будівель і споруд (присадибна ділянка), (код згідно КВЦПЗ-02.01), кадастровий номер 2125381400:01:015:0302, розташованої в с. Велятино, вул. Козарика, № 9, Хустського району, Закарпатської області.

1.32 Громадянину Лемак Юрію Михайловичу, мешканцю [REDACTED], [REDACTED], площею 0,2365 га, для будівництва і обслуговування житлового будинку господарських будівель і споруд (присадибна ділянка), (код згідно КВЦПЗ-02.01), кадастровий номер 2125381400:01:009:0283, розташованої в с. Велятино, вул. Поперечна, № 9, Хустського району, Закарпатської області.

1.33 Громадянки Пелехач Валентині Вікторівні, мешканці [REDACTED], [REDACTED], площею 0,2500 га, для будівництва і обслуговування житлового будинку господарських будівель і споруд (присадибна ділянка), (код згідно КВЦПЗ-02.01), кадастровий номер 2125381400:01:022:0044, розташованої в с. Велятино, вул. Михайлів Горб, № 8, Хустського району, Закарпатської області.

1.34 Громадянки Вакаровій Ганні Томашівні, мешканці [REDACTED], [REDACTED], площею 0,1440 га, для будівництва і обслуговування житлового будинку господарських будівель і споруд (присадибна ділянка), (код згідно КВЦПЗ-02.01), кадастровий номер 2125355300:05:001:0486, розташованої в с. Яблунівка, вул. Незалежності, № 19 «а», Хустського району, Закарпатської області.

1.35 Громадянину Паш Йосипу Васильовичу, мешканцю [REDACTED], [REDACTED], площею 0,0716 га, для будівництва і обслуговування житлового будинку господарських будівель і споруд (присадибна ділянка), (код згідно КВЦПЗ-02.01), кадастровий номер 2125355300:01:004:0462, розташованої в смт Вишково, вул. Шевченка, № 73, Хустського району, Закарпатської області.

1.36 Громадянам Ідартів Карлу Адальбертовичу та Ідартів Еммі Тіборівні, мешканцям [REDACTED], [REDACTED], площею 0,0794 га, для будівництва і обслуговування житлового будинку господарських будівель і споруд (присадибна ділянка), (код згідно КВЦПЗ-02.01), кадастровий номер 2125355300:01:002:0639, розташованої в смт Вишково, вул. Йовжефа Онтола, № 14, Хустського району, Закарпатської області.

1.37 Громадянам Дівинець Олені Іванівні та Дем'ян Марії Іванівні, мешканцям [REDACTED], [REDACTED], площею 0,2500 га, для будівництва і обслуговування житлового будинку господарських будівель і споруд (присадибна ділянка), (код згідно КВЦПЗ-02.01), кадастровий номер 2125381400:01:014:0256, розташованої в с. Велятино, вул. Яблунева, № 16, Хустського району, Закарпатської області.

2. Передати у приватну власність земельні ділянки:

2.1 Громадянки Клубей Марії Іванівні, мешканці [REDACTED], [REDACTED], площею 0,2500 га, для будівництва і обслуговування житлового будинку господарських будівель і споруд (присадибна ділянка), (код згідно КВЦПЗ-02.01), кадастровий номер 2125381400:01:015:0303, розташованої в с. Велятино, вул. Яблунева, № 9, Хустського району, Закарпатської області.

2.2 Громадянину Турзай Івану Дмитровичу, мешканцю [REDACTED], [REDACTED], площею 0,2500 га, для будівництва і обслуговування житлового будинку господарських будівель і споруд (присадибна ділянка), (код згідно КВЦПЗ-02.01), кадастровий номер 2125381400:01:012:0170, розташованої в с. Велятино, вул. Прикордонників, № 108, Хустського району, Закарпатської області.

2.3 Громадянці Бонгар Вікторії Іванівні, мешканці [REDACTED], [REDACTED], площею 0,2138 га, для будівництва і обслуговування житлового будинку господарських будівель і споруд (присадибна ділянка), (код згідно КВЦПЗ-02.01), кадастровий номер 2125355300:02:001:0474, розташованої в с. Ракош, вул. Грушова, № 12, Хустського району, Закарпатської області.

2.4 Громадянці Бонгар Вікторії Вікторівна, мешканці [REDACTED], [REDACTED], площею 0,0858 га, для будівництва і обслуговування житлового будинку господарських будівель і споруд (присадибна ділянка), (код згідно КВЦПЗ-02.01), кадастровий номер 2125355300:01:003:0288, розташованої в смт Вишково, вул. Тиса, № 102, Хустського району, Закарпатської області.

2.5 Громадянці Василюк Олені Йосипівні, мешканці [REDACTED], [REDACTED], площею 0,1912 га, для будівництва і обслуговування житлового будинку господарських будівель і споруд (присадибна ділянка), (код згідно КВЦПЗ-02.01), кадастровий номер 2125355300:05:001:0481, розташованої в с. Яблунівка, вул. Лісова, № 28, Хустського району, Закарпатської області.

2.6 Громадянці Нодьянош Олені Степанівні, мешканці [REDACTED], [REDACTED], площею 0,2189 га, для будівництва і обслуговування житлового будинку господарських будівель і споруд (присадибна ділянка), (код згідно КВЦПЗ-02.01), кадастровий номер 2125355300:05:001:0477, розташованої в с. Яблунівка, вул. Незалежності, № 11, Хустського району, Закарпатської області.

2.7 Громадянці Лисак Лівіо Людвигівні, мешканці [REDACTED], [REDACTED], площею 0,0558 га, для будівництва і обслуговування житлового будинку господарських будівель і споруд (присадибна ділянка), (код згідно КВЦПЗ-02.01), кадастровий номер 2125355300:01:002:0620, розташованої в смт Вишково, вул. Йовжефа Шорі, № 96, Хустського району, Закарпатської області.

2.8 Громадянці Переганіч Марії Василівні, мешканці [REDACTED], [REDACTED], площею 0,1500 га, для будівництва і обслуговування житлового будинку господарських будівель і споруд (присадибна ділянка), (код згідно КВЦПЗ-02.01), кадастровий номер 2125355300:01:006:0391, розташованої в смт Вишково, вул. Грендеш, № 15, Хустського району, Закарпатської області.

2.9 Громадянину Бережник Михайлу Юрійовичу, мешканцю [REDACTED], [REDACTED], площею 0,1500 га, для будівництва і обслуговування житлового будинку господарських будівель і споруд (присадибна ділянка), (код згідно КВЦПЗ-02.01), кадастровий номер 2125355300:01:006:0392, розташованої в смт Вишково, вул. Тиха, № 37, Хустського району, Закарпатської області.

2.10 Громадянці Томишинець Ользі Юрійівні, мешканці [REDACTED], [REDACTED], площею 0,1500 га, для будівництва і обслуговування житлового будинку господарських будівель і споруд (присадибна ділянка), (код згідно КВЦПЗ-02.01), кадастровий номер 2125355300:01:004:0423, розташованої в смт Вишково, вул. Грендеш, № 32, Хустського району, Закарпатської області.

2.11 Громадянці Філіпчук Ганні Михайлівні, мешканці [REDACTED], [REDACTED], площею 0,2250 га, для будівництва і обслуговування житлового будинку господарських будівель і споруд (присадибна ділянка), (код згідно КВЦПЗ-02.01), кадастровий номер 2125355300:02:001:0186, розташованої в с. Ракош, вул. Грушова, № 92, Хустського району, Закарпатської області.

2.12 Громадяниці Ідяртов Андріані Іванівні, мешканці [REDACTED], площею 0,0802 га, для будівництва і обслуговування житлового будинку господарських будівель і споруд (присадибна ділянка), (код згідно КВЦПЗ-02.01), кадастровий номер 2125355300:01:002:0564, розташованої в смт Вишково, вул. Йовжефа Онтола, № 84, Хустського району, Закарпатської області.

2.13 Громадяниці Костюк Людмилі Іванівні, мешканці [REDACTED], площею 0,2500 га, для будівництва і обслуговування житлового будинку господарських будівель і споруд (присадибна ділянка), (код згідно КВЦПЗ-02.01), кадастровий номер 2125355300:02:001:0475, розташованої в с. Ракош, вул. Макаренка, № 14, Хустського району, Закарпатської області.

2.14 Громадяниці Кучерявому Миколі Васильовичу, мешканці [REDACTED], площею 0,1288 га, для будівництва і обслуговування житлового будинку господарських будівель і споруд (присадибна ділянка), (код згідно КВЦПЗ-02.01), кадастровий номер 2125355300:05:001:0106, розташованої в с. Яблунівка, вул. Незалежності, № 75, Хустського району, Закарпатської області.

2.15 Громадяниці Шитов Галині Олексіївні, мешканці [REDACTED], площею 0,0508 га, для будівництва і обслуговування житлового будинку господарських будівель і споруд (присадибна ділянка), (код згідно КВЦПЗ-02.01), кадастровий номер 2125355300:01:002:0623, розташованої в смт Вишково, вул. Тиса, № 115, Хустського району, Закарпатської області.

2.16 Громадяниці Обуховській Галині Іванівні, мешканці [REDACTED], площею 0,2500 га, для будівництва і обслуговування житлового будинку господарських будівель і споруд (присадибна ділянка), (код згідно КВЦПЗ-02.01), кадастровий номер 2125355300:02:001:0476, розташованої в с. Ракош, вул. Грушова, № 62 «а», Хустського району, Закарпатської області.

2.17 Громадянину Бабич Йосипу Йосиповичу, мешканцю [REDACTED], площею 0,1500 га, для будівництва і обслуговування житлового будинку господарських будівель і споруд (присадибна ділянка), (код згідно КВЦПЗ-02.01), кадастровий номер 2125355300:01:005:0916, розташованої в смт Вишково, вул. Шептицького, №4, Хустського району, Закарпатської області.

2.18 Громадянину Руцак Івану Юрійовичу, мешканцю [REDACTED], площею 0,1515 га, для будівництва і обслуговування житлового будинку господарських будівель і споруд (присадибна ділянка), (код згідно КВЦПЗ-02.01), кадастровий номер 2125355300:05:001:0485, розташованої в с. Яблунівка, вул. Незалежності, № 154, Хустського району, Закарпатської області.

2.19 Громадяниці Піпусь Ользі Михайлівні, мешканці [REDACTED], площею 0,1449 га, для будівництва і обслуговування житлового будинку господарських будівель і споруд (присадибна ділянка), (код згідно КВЦПЗ-02.01), кадастровий номер 2125355300:02:001:0477, розташованої в с. Ракош, вул. Грушова, № 18, Хустського району, Закарпатської області.

2.20 Громадяниці Шутак Тетяні Юріївні, мешканці [REDACTED], площею 0,2100 га, для будівництва і обслуговування житлового будинку господарських будівель і споруд (присадибна ділянка), (код згідно КВЦПЗ-02.01), кадастровий номер 2125355300:02:001:0478, розташованої в с. Ракош, вул. Грушова, № 15, Хустського району, Закарпатської області.

2.21 Громадяниці Яцури Наталії Василівні, мешканці [REDACTED], площею 0,1500 га, для будівництва і обслуговування житлового будинку господарських будівель і споруд (присадибна ділянка), (код згідно КВЦПЗ-02.01), кадастровий номер 2125355300:01:005:0915, розташованої в смт Вишково, вул. Шептицького, № 14, Хустського району, Закарпатської області.

2.22 Громадянці Менжул Оксані Олексіївні, мешканці [REDACTED], [REDACTED], площею 0,1722 га, для будівництва і обслуговування житлового будинку господарських будівель і споруд (присадибна ділянка), (код згідно КВЦПЗ-02.01), кадастровий номер 2125355300:05:001:0459, розташованої в с. Яблунівка, вул. Незалежності, № 41, Хустського району, Закарпатської області.

2.23 Громадянці Євреш Наталії Василівні, мешканці [REDACTED], [REDACTED], площею 0,0319 га, для будівництва і обслуговування житлового будинку господарських будівель і споруд (присадибна ділянка), (код згідно КВЦПЗ-02.01), кадастровий номер 2125355300:01:002:0635, розташованої в смт Вишково, вул. Йовжефа Шорі, № 31, Хустського району, Закарпатської області.

2.24 Громадянину Рушак Івану Володимировичу, мешканцю [REDACTED], [REDACTED], площею 0,1070 га, для будівництва і обслуговування житлового будинку господарських будівель і споруд (присадибна ділянка), (код згідно КВЦПЗ-02.01), кадастровий номер 2125355300:05:001:0484, розташованої в с. Яблунівка, вул. Незалежності, № 12, Хустського району, Закарпатської області.

2.25 Громадянину Бечке Шандору Емеріковичу, мешканцю [REDACTED], [REDACTED], площею 0,0491 га, для будівництва і обслуговування житлового будинку господарських будівель і споруд (присадибна ділянка), (код згідно КВЦПЗ-02.01), кадастровий номер 2125355300:01:002:0636, розташованої в смт Вишково, вул. Тиса, № 111, Хустського району, Закарпатської області.

2.26 Громадянину Донинець Михайлу Федоровичу, мешканцю [REDACTED], [REDACTED], площею 0,2052 га, для будівництва і обслуговування житлового будинку господарських будівель і споруд (присадибна ділянка), (код згідно КВЦПЗ-02.01), кадастровий номер 2125355300:05:001:0489, розташованої в с. Яблунівка, вул. Мічов Потік, № 23, Хустського району, Закарпатської області.

2.27 Громадянину Рушак Василю Михайловичу, мешканцю [REDACTED], [REDACTED], площею 0,2499 га, для будівництва і обслуговування житлового будинку господарських будівель і споруд (присадибна ділянка), (код згідно КВЦПЗ-02.01), кадастровий номер 2125355300:05:001:0492, розташованої в с. Яблунівка, вул. Лісова, № 19, Хустського району, Закарпатської області.

2.28 Громадянину ВасиLINEць Івану Петровичу, мешканцю [REDACTED], [REDACTED], площею 0,2463 га, для будівництва і обслуговування житлового будинку господарських будівель і споруд (присадибна ділянка), (код згідно КВЦПЗ-02.01), кадастровий номер 2125355300:05:001:0487, розташованої в с. Яблунівка, вул. Лісова, № 27, Хустського району, Закарпатської області.

2.29 Громадянці Сабадош Ярославі Василівні, мешканці [REDACTED], [REDACTED], площею 0,2500 га, для будівництва і обслуговування житлового будинку господарських будівель і споруд (присадибна ділянка), (код згідно КВЦПЗ-02.01), кадастровий номер 2125355300:02:001:0481, розташованої в с. Ракош, вул. Грушова, № 81, Хустського району, Закарпатської області.

2.30 Громадянці Вейбер Вероніці Степанівні, мешканці [REDACTED], [REDACTED], площею 0,0500 га, для будівництва і обслуговування житлового будинку господарських будівель і споруд (присадибна ділянка), (код згідно КВЦПЗ-02.01), кадастровий номер 2125355300:01:002:0199, розташованої в смт Вишково, вул. Йовжефа Онтола, № 12, Хустського району, Закарпатської області.

2.31 Громадянці Якобишин Марії Юріївні, мешканці [REDACTED], [REDACTED], площею 0,2500 га, для будівництва і обслуговування житлового будинку господарських будівель і споруд (присадибна ділянка), (код згідно КВЦПЗ-02.01), кадастровий номер 2125381400:01:015:0302, розташованої в с. Велятино, вул. Козарика, № 9, Хустського району, Закарпатської області.

2.32 Громадянину Лемак Юрію Михайловичу, мешканцю [REDACTED], площею 0,2365 га, для будівництва і обслуговування житлового будинку господарських будівель і споруд (присадибна ділянка), (код згідно КВЦПЗ-02.01), кадастровий номер 2125381400:01:009:0283, розташованої в с. Велятино, вул. Поперечна, № 9, Хустського району, Закарпатської області.

2.33 Громадянці Пелехач Валентині Вікторівні, мешканці [REDACTED], площею 0,2500 га, для будівництва і обслуговування житлового будинку господарських будівель і споруд (присадибна ділянка), (код згідно КВЦПЗ-02.01), кадастровий номер 2125381400:01:022:0044, розташованої в с. Велятино, вул. Михайлів Горб, № 8, Хустського району, Закарпатської області.

2.34 Громадянці Вакаровій Ганні Томашівні, мешканці [REDACTED], площею 0,1440 га, для будівництва і обслуговування житлового будинку господарських будівель і споруд (присадибна ділянка), (код згідно КВЦПЗ-02.01), кадастровий номер 2125355300:05:001:0486, розташованої в с. Яблунівка, вул. Незалежності, № 19 «а», Хустського району, Закарпатської області.

2.35 Громадянину Паш Йосипу Васильовичу, мешканцю [REDACTED], площею 0,0716 га, для будівництва і обслуговування житлового будинку господарських будівель і споруд (присадибна ділянка), (код згідно КВЦПЗ-02.01), кадастровий номер 2125355300:01:004:0462, розташованої в смт Вишково, вул. Шевченка, № 73, Хустського району, Закарпатської області.

3. Передати у спільну сумісну власність земельну ділянку:

3.1 Громадянам Ідяртов Карлу Адальбертовичу та Ідяртов Еммі Тіборівні, мешканцям [REDACTED], площею 0,0794 га, для будівництва і обслуговування житлового будинку господарських будівель і споруд (присадибна ділянка), (код згідно КВЦПЗ-02.01), кадастровий номер 2125355300:01:002:0639, розташованої в смт Вишково, вул. Йовжефа Онтола, № 14, Хустського району, Закарпатської області.

3.2 Громадянам Дівинець Олені Іванівні та Дем'ян Марії Іванівні, мешканцям [REDACTED], площею 0,2500 га, для будівництва і обслуговування житлового будинку господарських будівель і споруд (присадибна ділянка), (код згідно КВЦПЗ-02.01), кадастровий номер 2125381400:01:014:0256, розташованої в с. Велятино, вул. Яблунева, № 16, Хустського району, Закарпатської області.

Вирішили: Прийняти за основу та в цілому

ОБРАНО

Голова – 1
депутатів – 26
присутні 18
відсутні 10


РЕЖИМ ГОЛОСУВАННЯ

за 14
проти 0
утрималися 0
не голосували 4

№ з/п	Прізвище, ім'я, по батькові	Результат голосування
с/г	Гайович Ярослав Іванович	39
1	Баюр Віталій Васильович	bige
2	Борщ Юрій Володимирович	bige
3	Вароді Еніка Мирославівна	39
4	Горба Владислав Юрійович	bige
5	Ганко Тіберій Олександрович	bige
6	Етвеш Тетяна Михайлівна	не 201

7	Забара Сергій Олександрович	bigg
8	Зейкан Ганна Петрівна	39
9	Каллен Артур Іванович	39
10	Комішак Василь Іванович	39
11	Канюка Іван Васильович	39
12	Келемен Корнелій Йосипович	ke gon
13	Комішак Люба Михайлівна	39
14	Ключкей В'ячеслав Васильович	39
15	Маді Дмитро Дмитрович	39
16	Маркович Василь Іванович	ke gon
17	Микита Марія Михайлівна	ke gon
18	Микитюк Жанна Миколаївна	39
19	Моньош Михайло Михайлович	bigg
20	Няговський Руслан Іванович	39
21	Потрогош Василь Іванович	bigg
22	Рожі Олександр Федорович	39
23	Сабов Габрієлла Людвиківна	bigg
24	Сита Володимир Володимирович	39
25	Феєр Михайло Михайлович	39
26	Шутко Дмитро Віталійович	bigg

Голова лічильної комісії:
Секретар лічильної комісії:
Члени комісії:



bigg
Люба Комішак
Вас Канюка
Дмитро Маді
Сита Володимир

РЕЗУЛЬТАТИ ПОІМЕННОГО ГОЛОСУВАННЯ
депутатів Вишківської селищної ради за рішення четвертого з'їдання
вісімнадцятої сесії VIII скликання 29.10.2024 року

Про затвердження технічних документацій із землеустрою щодо встановлення (відновлення) меж земельної ділянки в натурі (на місцевості) в рахунок сертифікату на земельну частку (пай) та виділення в натурі земельних ділянок

1. Затвердити технічні документації із землеустрою щодо встановлення (відновлення) меж земельних ділянок в натурі (на місцевості) в рахунок сертифікату на земельну частку (пай) та виділення в натурі земельних ділянок:

1.1 Громадяниці Бучок Тетяні Миколаївні (ідентифікаційний номер [REDACTED]), мешканці [REDACTED], Хустського району, Закарпатської області, в рахунок сертифікату на земельну частку (пай) серія ЗК № 0123843, земельну ділянку площею 1,3500 га, кадастровий номер 2125355300:08:001:0481, для ведення особистого селянського господарства (код згідно КВЦПЗ-01.03), розташованої за адресою: урочище «Нижнє поле», за межами населеного пункту на території Вишківської територіальної громади, Хустського району, Закарпатської області.

1.2 Громадяниці Дебич Ганні Йосипівні (ідентифікаційний номер [REDACTED]), мешканці [REDACTED], Хустського району, Закарпатської області, в рахунок сертифікату на земельну частку (пай) серія РН № 165684, земельну ділянку площею 1,3500 га, кадастровий номер 2125355300:08:001:0478, для ведення особистого селянського господарства (код згідно КВЦПЗ-01.03), розташованої за адресою: урочище «Нижнє поле», за межами населеного пункту на території Вишківської територіальної громади, Хустського району, Закарпатської області.

1.3 Громадяниці Дочинець Ганні Михайлівні (ідентифікаційний номер [REDACTED]), мешканці [REDACTED], Хустського району, Закарпатської області, в рахунок сертифікату на земельну частку (пай) серія ЗК № 0031035, земельну ділянку площею 1,3500 га, кадастровий номер 2125355300:08:001:0483, для ведення особистого селянського господарства (код згідно КВЦПЗ-01.03), розташованої за адресою: урочище «Нижнє поле», за межами населеного пункту на території Вишківської територіальної громади, Хустського району, Закарпатської області.

1.4 Громадяниці Гецел Олені Олександрівні (ідентифікаційний номер [REDACTED]), мешканці [REDACTED], Хустського району, Закарпатської області, в рахунок сертифікату на земельну частку (пай) серія ЗК № 0046753, земельну ділянку площею 1,3500 га, кадастровий номер 2125355300:08:001:0479, для ведення особистого селянського господарства (код згідно КВЦПЗ-01.03), розташованої за адресою: урочище «Нижнє поле», за межами населеного пункту на території Вишківської територіальної громади, Хустського району, Закарпатської області.

1.5 Громадяниці Гейдер Розалії Золтанівні (ідентифікаційний номер [REDACTED]), мешканці [REDACTED], Хустського району, Закарпатської області, в рахунок сертифікату на земельну частку (пай) серія ЗК № 0028442, земельну ділянку площею 1,3500 га, кадастровий номер 2125355300:08:001:0456, для ведення особистого селянського господарства (код згідно КВЦПЗ-01.03), розташованої за адресою: урочище «Нижнє поле», за межами населеного пункту на території Вишківської територіальної громади, Хустського району, Закарпатської області.

1.6 Громадяниці Танчинець Олені Степанівні (ідентифікаційний номер [REDACTED]), мешканці [REDACTED], Хустського району, Закарпатської області, в рахунок сертифікату на земельну частку (пай) серія ЗК № 0028022, земельну ділянку площею 1,3500 га, кадастровий номер 2125355300:08:001:0482, для ведення особистого селянського господарства (код згідно КВЦПЗ-01.03), розташованої за адресою: урочище «Нижнє поле», за межами населеного пункту на території Вишківської територіальної громади, Хустського району, Закарпатської області.

1.7 Громадянину Варга Йосипу Йосиповичу (ідентифікаційний номер [REDACTED]), мешканцю [REDACTED], Хустського району, Закарпатської області, в рахунок сертифікату на земельну частку (пай) серія ЗК № 0046315, земельну ділянку площею 0,7565 га, кадастровий номер 2125355300:08:001:0480, для ведення особистого селянського господарства (код згідно КВЦПЗ-01.03), розташованої за адресою: урочище «Нижнє поле», за межами населеного пункту на території Вишківської територіальної громади, Хустського району, Закарпатської області.

1.8 Громадянину Поліщук Олександрю Сергійовичу (ідентифікаційний номер [REDACTED]), мешканцю [REDACTED], Хустського району, Закарпатської області, в рахунок сертифікату на земельну частку (пай) серія ЗК № 0123830, земельну ділянку площею 1,3500 га, кадастровий номер 2125355300:08:001:0477, для ведення особистого селянського господарства (код згідно КВЦПЗ-01.03), розташованої за адресою: урочище «Нижнє поле», за межами населеного пункту на території Вишківської територіальної громади, Хустського району, Закарпатської області.

1.9 Громадянину Мандрик Михайлу Михайловичу (ідентифікаційний номер [REDACTED]), мешканцю [REDACTED], Хустського району, Закарпатської області, в рахунок сертифікату на земельну частку (пай) серія ЗК № 0028201, земельну ділянку площею 1,3500 га, кадастровий номер 2125355300:12:001:0140, для ведення особистого селянського господарства (код згідно КВЦПЗ-01.03), розташованої за адресою: урочище «Верхнє поле», за межами населеного пункту на території Вишківської територіальної громади, Хустського району, Закарпатської області.

1.10 Громадяниці Бонгар Пелагії Ласлівні (ідентифікаційний номер [REDACTED]), мешканці [REDACTED], Хустського району, Закарпатської області, в рахунок сертифікату на земельну частку (пай) серія ЗК № 0028423, земельну ділянку площею 1,3500 га, кадастровий номер 2125355300:01:006:0400, для ведення особистого селянського господарства (код згідно КВЦПЗ-01.03), розташованої за адресою: смт Вишково, урочище «Луці», на території Вишківської територіальної громади, Хустського району, Закарпатської області.

1.11 Громадяниці Антал Ользі Юріївні (ідентифікаційний номер [REDACTED]), мешканці [REDACTED], Хустського району, Закарпатської області, в рахунок сертифікату на земельну частку (пай) серія ЗК № 0028421, земельну ділянку площею 1,3500 га, кадастровий номер 2125355300:08:001:0458, для ведення особистого селянського господарства (код згідно КВЦПЗ-01.03), розташованої за адресою: урочище «Нижнє поле», за межами населеного пункту на території Вишківської територіальної громади, Хустського району, Закарпатської області.

1.12 Громадянину Росоха Йосипу Федоровичу (ідентифікаційний номер [REDACTED]), мешканцю [REDACTED], Хустського району, Закарпатської області, в рахунок сертифікату на земельну частку (пай) серія ЗК № 0031041, земельну ділянку площею 1,3500 га, кадастровий номер

2125355300:08:001:1461, для ведення особистого селянського господарства (код згідно КВЦПЗ-01.03), розташованої за адресою: за межами населеного пункту на території Вишківської територіальної громади, Хустського району, Закарпатської області.

1.13 Громадянки Штовк Ірині Юліївні (ідентифікаційний номер [REDACTED]), мешканці [REDACTED], Хустського району, Закарпатської області, в рахунок сертифікату на земельну частку (пай) серія ЗК № 0028632, земельну ділянку площею 1,3500 га, кадастровий номер 2125355300:08:001:0467, для ведення особистого селянського господарства (код згідно КВЦПЗ-01.03), розташованої за адресою: урочище «Нижнє поле», за межами населеного пункту на території Вишківської територіальної громади, Хустського району, Закарпатської області.

1.14 Громадянки Зейкан Іванні Юріївні (ідентифікаційний номер [REDACTED]), мешканці [REDACTED], Хустського району, Закарпатської області, в рахунок сертифікату на земельну частку (пай) серія ЗК № 0123819, земельну ділянку площею 1,3500 га, кадастровий номер 2125355300:08:001:0457, для ведення особистого селянського господарства (код згідно КВЦПЗ-01.03), розташованої за адресою: урочище «Нижнє поле», за межами населеного пункту на території Вишківської територіальної громади, Хустського району, Закарпатської області.

1.15 Громадянки Рушак Оксані Миколаївні (ідентифікаційний номер [REDACTED]), мешканці [REDACTED], Хустського району, Закарпатської області, в рахунок сертифікату на земельну частку (пай) серія ЗК № 0046250, земельну ділянку площею 1,3500 га, кадастровий номер 2125355300:08:001:0460, для ведення особистого селянського господарства (код згідно КВЦПЗ-01.03), розташованої за адресою: урочище «Рогода», за межами населеного пункту на території Вишківської територіальної громади, Хустського району, Закарпатської області.

1.16 Громадянину Бечке Чобу Карловичу (ідентифікаційний номер [REDACTED]), мешканцю [REDACTED], Хустського району, Закарпатської області, в рахунок сертифікату на земельну частку (пай) серія ЗК № 0046110, земельну ділянку площею 0,6750 га, кадастровий номер 2125355300:08:001:0466, для ведення особистого селянського господарства (код згідно КВЦПЗ-01.03), розташованої за адресою: урочище «Нижнє поле», за межами населеного пункту на території Вишківської територіальної громади, Хустського району, Закарпатської області.

1.17 Громадянину Фодов Емеріху Емеріховичу (ідентифікаційний номер [REDACTED]), мешканцю [REDACTED], Хустського району, Закарпатської області, в рахунок сертифікату на земельну частку (пай) серія ЗК № 0028426, земельну ділянку площею 1,3029 га, кадастровий номер 2125355300:08:001:0461, для ведення особистого селянського господарства (код згідно КВЦПЗ-01.03), розташованої за адресою: урочище «Нижнє поле», за межами населеного пункту на території Вишківської територіальної громади, Хустського району, Закарпатської області.

1.18 Громадянину Маркуш Юрію Івановичу (ідентифікаційний номер [REDACTED]), мешканцю [REDACTED], Хустського району, Закарпатської області, в рахунок сертифікату на земельну частку (пай) серія ЗК № 003009, земельну ділянку площею 0,2400 га, кадастровий номер 2125381400:01:004:0547, для ведення особистого селянського господарства (код згідно КВЦПЗ-01.03), розташованої за адресою: с. Велятино, урочище «За ярковим мостом», на території Вишківської територіальної громади, Хустського району, Закарпатської області.

1.19 Громадянина Тудовші Юрію Івановичу (ідентифікаційний номер [REDACTED]), мешканцю [REDACTED], Хустського району, Закарпатської області, в рахунок сертифікату на земельну частку (пай) серія ЗК № 011886, земельну ділянку площею 0,2400 га, кадастровий номер 2125381400:01:002:0194, для ведення особистого селянського господарства (код згідно КВЦПЗ-01.03), розташованої за адресою: с. Велятино, б/н, на території Вишківської територіальної громади, Хустського району, Закарпатської області.

1.20 Громадянки Деяк Марії Іванівні (ідентифікаційний номер [REDACTED]), мешканцю [REDACTED], Хустського району, Закарпатської області, в рахунок сертифікату на земельну частку (пай) серія РН № 170650, земельну ділянку площею 0,2304 га, кадастровий номер 2125381400:01:004:0533, для ведення особистого селянського господарства (код згідно КВЦПЗ-01.03), розташованої за адресою: с. Велятино, б/н, на території Вишківської територіальної громади, Хустського району, Закарпатської області.

1.21 Громадянки Горба Христині Дмитрівні (ідентифікаційний номер [REDACTED]), мешканці [REDACTED], Хустського району, Закарпатської області, в рахунок сертифікату на земельну частку (пай) серія ЗК № 003277, земельну ділянку площею 0,2400 га, кадастровий номер 2125381400:01:027:0257, для ведення особистого селянського господарства (код згідно КВЦПЗ-01.03), розташованої за адресою: с. Велятино, урочище «Федів кут», на території Вишківської територіальної громади, Хустського району, Закарпатської області.

1.22 Громадянки Кадар Олені Іванівні (ідентифікаційний номер [REDACTED]), мешканці [REDACTED], Хустського району, Закарпатської області, в рахунок сертифікату на земельну частку (пай) серія ЗК № 011602, земельну ділянку площею 0,2400 га, кадастровий номер 2125381400:01:002:0199, для ведення особистого селянського господарства (код згідно КВЦПЗ-01.03), розташованої за адресою: с. Велятино, урочище «Ковтирня», на території Вишківської територіальної громади, Хустського району, Закарпатської області.

1.23 Громадянки Орос Лені Василівні (ідентифікаційний номер [REDACTED]), мешканці [REDACTED], Хустського району, Закарпатської області, в рахунок сертифікату на земельну частку (пай) серія ЗК № 0122187, земельну ділянку площею 0,0800 га, кадастровий номер 2125381400:01:027:0253, для ведення особистого селянського господарства (код згідно КВЦПЗ-01.03), розташованої за адресою: с. Велятино, урочище «Федів кут», на території Вишківської територіальної громади, Хустського району, Закарпатської області.

1.24 Громадянина Орос Михайлу Михайловичу (ідентифікаційний номер [REDACTED]), мешканцю [REDACTED], Хустського району, Закарпатської області, в рахунок сертифікату на земельну частку (пай) серія РН № 1569756, земельну ділянку площею 0,0800 га, кадастровий номер 2125381400:01:027:0256, для ведення особистого селянського господарства (код згідно КВЦПЗ-01.03), розташованої за адресою: с. Велятино, урочище «Федів кут», на території Вишківської територіальної громади, Хустського району, Закарпатської області.

1.25 Громадянина Орос Дмитру Михайловичу (ідентифікаційний номер [REDACTED]), мешканцю [REDACTED], Хустського району, Закарпатської області, в рахунок сертифікату на земельну частку (пай) серія РН № 169766, земельну ділянку площею 0,0800 га, кадастровий номер 2125381400:01:027:0255, для ведення особистого селянського господарства (код згідно КВЦПЗ-01.03), розташованої за адресою: с. Велятино, урочище «Федів кут»,

на території Вишківської територіальної громади, Хустського району, Закарпатської області.

1.26 Громадянину Бечке Йосипу Степановичу (ідентифікаційний номер [REDACTED]), мешканцю [REDACTED], Хустського району, Закарпатської області, в рахунок сертифікату на земельну частку (пай) ЗК № 0028981, на земельні ділянки загальною площею 1,3500 га, діл. № 1 площею 0,2000 га, кадастровий номер 2125355300:01:006:0398, за адресою: урочище «Грендеш», за межами населеного пункту на території Вишківської територіальної громади, Хустського району, Закарпатської області, для ведення особистого селянського господарства (код згідно КВЦПЗ-01.03), та діл. № 2 площею 1,1500 га, кадастровий номер 2125355300:01:006:0397, за адресою: урочище «Грендеш», за межами населеного пункту на території Вишківської територіальної громади, Хустського району, Закарпатської області, для ведення особистого селянського господарства (код згідно КВЦПЗ-01.03).

1.27 Громадянину Павлюк Едуарду Михайловичу (ідентифікаційний номер [REDACTED]), мешканцю [REDACTED], Хустського району, Закарпатської області, в рахунок сертифікату на земельну частку (пай) ЗК № 0046787, на земельні ділянки загальною площею 1,1354 га, діл. № 1 площею 0,4308 га, кадастровий номер 2125355300:08:001:0487, за адресою: смт Вишково, урочище «Нижнє поле», на території Вишківської територіальної громади, Хустського району, Закарпатської області, для ведення особистого селянського господарства (код згідно КВЦПЗ-01.03), та діл. № 2 площею 0,7046 га, кадастровий номер 2125355300:01:006:0397, за адресою: смт Вишково, урочище «Нижнє поле», на території Вишківської територіальної громади, Хустського району, Закарпатської області, для ведення особистого селянського господарства (код згідно КВЦПЗ-01.03).

1.28 Громадянці Росоха Юлії Яношівні (ідентифікаційний номер [REDACTED]), мешканці [REDACTED], Хустського району, Закарпатської області, в рахунок сертифікату на земельну частку (пай) ЗК № 0028017, на земельні ділянки загальною площею 1,3500 га, діл. № 1 площею 0,9900 га, кадастровий номер 2125355300:09:001:0486, за адресою: с. Ракош, урочище «Під Снивке», на території Вишківської територіальної громади, Хустського району, Закарпатської області, для ведення особистого селянського господарства (код згідно КВЦПЗ-01.03), діл. № 2 площею 0,2000 га, кадастровий номер 2125355300:01:006:0389, за адресою: смт Вишково, урочище «Орсоглаз», на території Вишківської територіальної громади, Хустського району, Закарпатської області, для ведення особистого селянського господарства (код згідно КВЦПЗ-01.03) та діл. № 3 площею 0,1600 га, кадастровий номер 2125355300:01:006:0387, за адресою: смт Вишково, урочище «Орсоглаз», на території Вишківської територіальної громади, Хустського району, Закарпатської області, для ведення особистого селянського господарства (код згідно КВЦПЗ-01.03).

Вирішили: Прийняти за основу та в цілому

ОБРАНО

Голова – 1
депутатів – 26
присутні 18
відсутні 9


РЕЖИМ ГОЛОСУВАННЯ

за 16
проти 0
утрималися 0
не голосували 2

№ з/п	Прізвище, ім'я, по батькові	Результат голосування
с/г	Гайович Ярослав Іванович	3а

1	Баюр Віталій Васильович	Відсутн.
2	Борщ Юрій Володимирович	Відсутн.
3	Вароді Еніка Мирославівна	39
4	Горба Владислав Юрійович	Відсутн.
5	Ганко Тіберій Олександрович	Відсутн.
6	Етвеш Тетяна Михайлівна	39
7	Забара Сергій Олександрович	Відсутн.
8	Зейкан Ганна Петрівна	39
9	Каллен Артур Іванович	39
10	Комішак Василь Іванович	39
11	Канюка Іван Васильович	39
12	Келемен Корнелій Йосипович	Не голосув.
13	Комішак Люба Михайлівна	39
14	Ключкей В'ячеслав Васильович	39
15	Маді Дмитро Дмитрович	39
16	Маркович Василь Іванович	Не голосув.
17	Микита Марія Михайлівна	39
18	Микитюк Жанна Миколаївна	39
19	Моньош Михайло Михайлович	Відсутн.
20	Няговський Руслан Іванович	39
21	Потрогош Василь Іванович	Відсутн.
22	Рожі Олександр Федорович	39
23	Сабов Габрієлла Людвиківна	Відсутн.
24	Сита Володимир Володимирович	39
25	Феєр Михайло Михайлович	39
26	Шутко Дмитро Віталійович	Відсутн.

Голова лічильної комісії:
Секретар лічильної комісії:
Члени комісії:



/ Люба Комішак
/ Катерина
/ Марія Микита
/ Дмитро Маді
/ Дмитро Шутко

РЕЗУЛЬТАТИ ПОІМЕННОГО ГОЛОСУВАННЯ
депутатів Вишківської селищної ради за рішення четвертого з'їдання
вісімнадцятої сесії VIII скликання 29.10.2024 року

Про затвердження технічної документації із землеустрою щодо встановлення (відновлення) меж земельної ділянки в натурі (на місцевості) в рахунок сертифікатів на земельну частку (пай) та виділення в натурі земельної ділянки

1. Затвердити технічну документацію із землеустрою щодо встановлення (відновлення) меж земельної ділянки в натурі (на місцевості) в рахунок сертифікату на земельну частку (пай) та виділення в натурі земельної ділянки, громадянці Цийбей Кларі Людвиківні (ідентифікаційний номер [REDACTED]), мешканці [REDACTED], Хустського району, Закарпатської області, в рахунок сертифікату на земельну частку (пай) серія ЗК № 0046423, земельну ділянку площею 1,3500 га, кадастровий номер 2125355300:08:001:0468, для ведення особистого селянського господарства (код згідно КВЦПЗ-01.03), розташованої за адресою: урочище «Нижнє поле», за межами населеного пункту на території Вишківської територіальної громади, Хустського району, Закарпатської області.

Вирішили: Прийняти за основу та в цілому

ОБРАНО

Голова – 1
 депутатів – 26
 присутні 18
 відсутні 9

РЕЖИМ ГОЛОСУВАННЯ

за 15
 проти 0
 утрималися 0
 не голосували 3





№ з/п	Прізвище, ім'я, по батькові	Результат голосування
с/г	Гайович Ярослав Іванович	ЗА
1	Баюр Віталій Васильович	Відг
2	Борщ Юрій Володимирович	ЗА
3	Вароді Еніка Мирославівна	ЗА
4	Горба Владислав Юрійович	Відг
5	Ганко Тіберій Олександрович	Відг
6	Етвеш Тетяна Михайлівна	ЗА
7	Забара Сергій Олександрович	Відг
8	Зейкан Ганна Петрівна	ЗА
9	Каллен Артур Іванович	ЗА
10	Комішак Василь Іванович	ЗА
11	Канюка Іван Васильович	ЗА
12	Келемен Корнелій Йосипович	ЗА
13	Комішак Люба Михайлівна	ЗА
14	Ключкей В'ячеслав Васильович	ЗА
15	Маді Дмитро Дмитрович	ЗА
16	Маркович Василь Іванович	ЗА
17	Микита Марія Михайлівна	ЗА
18	Микитюк Жанна Миколаївна	ЗА
19	Моньош Михайло Михайлович	Відг
20	Няговський Руслан Іванович	ЗА
21	Потрогос Василь Іванович	Відг

22	Рожі Олександр Федорович	не голосув.
23	Сабов Габрієлла Людвиківна	Biga
24	Сита Володимир Володимирович	39
25	Феєр Михайло Михайлович	39
26	Шутко Дмитро Віталійович	Biga

Голова лічильної комісії:

Секретар лічильної комісії:

Члени комісії:

/ Люба Кошман
/ Ірина Гавриш
/ Іван Кандата
/ Марія Димко
/ Дмитро Маді

РЕЗУЛЬТАТИ ПОІМЕННОГО ГОЛОСУВАННЯ
депутатів Вишківської селищної ради за рішення четвертого з'їдання
вісімнадцятої сесії VIII скликання 29.10.2024 року

Про затвердження технічної документації із землеустрою щодо встановлення (відновлення) меж земельної ділянки в натурі (на місцевості) в рахунок сертифікатів на земельну частку (пай) та виділення в натурі земельної ділянки

1. Затвердити технічну документацію із землеустрою щодо встановлення (відновлення) меж земельної ділянки в натурі (на місцевості) в рахунок сертифікату на земельну частку (пай) та виділення в натурі земельної ділянки, громадянці Рожі Єлизаветі Людвигівні (ідентифікаційний номер [REDACTED]), мешканці [REDACTED], Хустського району, Закарпатської області, в рахунок сертифікату на земельну частку (пай) серія РН № 170361, земельну ділянку площею 1,3500 га, кадастровий номер 2125355300:08:001:0455, для ведення особистого селянського господарства (код згідно КВЦПЗ-01.03), розташованої за адресою: урочище «Нижнє поле», за межами населеного пункту на території Вишківської територіальної громади, Хустського району, Закарпатської області.

Вирішили: Прийняти за основу та в цілому

ОБРАНО

Голова – 1
 депутатів – 26
 присутні 18
 відсутні 8

РЕЖИМ ГОЛОСУВАННЯ

за 15
 проти 0
 утрималися 0
 не голосували


№ з/п	Прізвище, ім'я, по батькові	Результат голосування
с/г	Гайович Ярослав Іванович	За
1	Баюр Віталій Васильович	Відсутн.
2	Борщ Юрій Володимирович	Відсутн.
3	Вароді Еніка Мирославівна	Не голосув.
4	Горба Владислав Юрійович	Відсутн.
5	Ганко Тіберій Олександрович	Відсутн.
6	Етвеш Тетяна Михайлівна	39
7	Забара Сергій Олександрович	Відсутн.
8	Зейкан Ганна Петрівна	39
9	Каллен Артур Іванович	39
10	Комішак Василь Іванович	39
11	Канюка Іван Васильович	39
12	Келемен Корнелій Йосипович	Не голосув.
13	Комішак Люба Михайлівна	39
14	Ключкей В'ячеслав Васильович	39
15	Маді Дмитро Дмитрович	39
16	Маркович Василь Іванович	Не голос.
17	Микита Марія Михайлівна	39
18	Микитюк Жанна Миколаївна	39
19	Моньош Михайло Михайлович	Відсутн.
20	Няговський Руслан Іванович	39
21	Потрогош Василь Іванович	Відсутн.


22	Рожі Олександр Федорович	39
23	Сабов Габрієлла Людвиківна	вигук.
24	Сита Володимир Володимирович	39
25	Феср Михайло Михайлович	39
26	Шутко Дмитро Віталійович	вигук.






Голова лічильної комісії:

Секретар лічильної комісії:

Члени комісії:





/  /
/  /
/  /
/  /
/  /

РЕЗУЛЬТАТИ ПОІМЕННОГО ГОЛОСУВАННЯ
депутатів Вишківської селищної ради за рішення четвертого з'їдання
вісімнадцятої сесії VIII скликання 29.10.2024 року

Про надання дозволу на розробку детальних планів території

1. Надати дозвіл на розробку детальних планів території:

1.1 Для зміни цільового призначення земельної ділянки із земель для ведення особистого селянського господарства (код згідно КВЦПЗ-01.03) на землі для індивідуального садівництва (код згідно КВЦПЗ-01.05) за адресою: с. Шаян, урочище «Під Снивке», Хустського району, Закарпатської області, кадастровий номер земельної ділянки 2125355300:05:001:0368, площею 0,2500 га.

1.2 Для зміни цільового призначення земельної ділянки із земель для ведення товарного сільськогосподарського виробництва (код згідно КВЦПЗ-01.01), на землі для будівництва та обслуговування об'єктів рекреаційного призначення, (код згідно КВЦПЗ-07.01) за адресою: урочище «Лопош», за межами населеного пункту, Хустського району, Закарпатської області, кадастровий номер земельної ділянки 2125355300:09:001:0230, площею 0,4900 га.

1.3 Для зміни цільового призначення земельної ділянки із земель для ведення товарного сільськогосподарського виробництва (код згідно КВЦПЗ-01.01), на землі для будівництва та обслуговування об'єктів рекреаційного призначення, (код згідно КВЦПЗ-07.01) за адресою: урочище «Лопош», за межами населеного пункту, Хустського району, Закарпатської області, кадастровий номер земельної ділянки 2125355300:09:001:0229, площею 0,4300 га.

1.4 Для зміни цільового призначення земельних ділянок, із земель для ведення товарного сільськогосподарського виробництва (код згідно КВЦПЗ-01.01) та із земель для ведення особистого селянського господарства (код згідно КВЦПЗ-01.03), на землі для індивідуального садівництва (код згідно КВЦПЗ-01.05), за адресою: діл. № 1 - за межами населеного пункту, урочище «Вілловивдь», Хустського району, Закарпатської області, кадастровий номер земельної ділянки 2125355300:05:001:0406, площею 0,2500 га, діл. № 2 - за межами населеного пункту, урочище «Вілловивдь», Хустського району, Закарпатської області, кадастровий номер земельної ділянки 2125355300:05:001:0405, площею 0,2000 га, діл. № 3 - с. Шаян, урочище «Вілловивдь», Хустського району, Закарпатської області, кадастровий номер земельної ділянки 2125355300:01:002:0215, площею 0,1494 га, діл. № 4 – смт Вишково, урочище «Вілловивдь», Хустського району, Закарпатської області, кадастровий номер земельної ділянки 2125355300:09:001:0020, площею 0,4000 га та діл. № 5 - за межами населеного пункту, смт Вишково, урочище «Вілловивдь», Хустського району, Закарпатської області, кадастровий номер земельної ділянки 2125355303:01:002:0233, площею 0,1000 га.

1.5 Для зміни цільового призначення земельних ділянок, із земель для ведення особистого селянського господарства (код згідно КВЦПЗ-01.03), на землі для будівництва і обслуговування житлового будинку господарських будівель і споруд (присадибна ділянка), (код згідно КВЦПЗ-02.01), за адресою: діл. № 1 с. Шаян, вул. Центральна, б/н, Хустського району, Закарпатської області, кадастровий номер земельної ділянки 2125355303:01:001:0641, площею 0,1820 га, діл. № 2 с. Шаян, вул. Центральна, б/н, Хустського району, Закарпатської області, кадастровий номер земельної ділянки 2125355300:03:001:0070, площею 0,2171 га, діл. № 3 с. Шаян, вул. Центральна, б/н, Хустського району, Закарпатської області, кадастровий номер земельної ділянки 2125355300:03:001:0073, площею 0,1009 га.

2. Визначити замовника детального плану території Вишківську селищну раду з залученням джерел фінансування наступних громадян:

2.1 гр. Сиротюк Матвія Володимировича, мешканця [REDACTED], [REDACTED], Львівської області.

2.2 гр. Бечке Оніті Тіборівні, мешканку [REDACTED], [REDACTED], Хустського району, Закарпатської області.

2.3 гр. Бечке Оніту Тіборівну, мешканку [REDACTED], [REDACTED], Хустського району, Закарпатської області.

2.4 гр. Оболонську Світлану Олександрівну, мешканку [REDACTED], [REDACTED], Київської області, гр. Тесленко Інну Віталіївну, мешканку [REDACTED], Київської області, гр. Мельник Бориса Михайловича, мешканця [REDACTED], Хмельницької області, гр. Сиротюк Олександрю Нестерівну, мешканку [REDACTED], [REDACTED], Львівської області, гр. Царук Людмилу Йосипівну, мешканку [REDACTED], Хмельницької області.

2.5 гр. Канюку Ірину Василівну, мешканку [REDACTED], Хустського району, Закарпатської області, Канюку Івана Васильовича, мешканця [REDACTED], Хустського району, Закарпатської області

3. Встановити, що оплата за виконані роботи буде проводитися за рахунок коштів громадян перерахованих у пункті 2.

Вирішили: Прийняти за основу та в цілому

ОБРАНО

Голова – 1
депутатів – 26
присутні 18
відсутні 8

РЕЖИМ ГОЛОСУВАННЯ

за 14
проти 0
утрималися 0
не голосували 4





№ з/п	Прізвище, ім'я, по батькові	Результат голосування
с/г	Гайович Ярослав Іванович	39
1	Баюр Віталій Васильович	відсутні
2	Борщ Юрій Володимирович	відсутні.
3	Вароді Еніка Мирославівна	39
4	Горба Владислав Юрійович	відсутні.
5	Ганко Тіберій Олександрович	відсутні
6	Етвеш Тетяна Михайлівна	39
7	Забара Сергій Олександрович	відсутні
8	Зейкан Ганна Петрівна	39
9	Каллен Артур Іванович	не голосув
10	Комішак Василь Іванович	39
11	Канюка Іван Васильович	не голосував
12	Келемен Корнелій Йосипович	не голосув.
13	Комішак Люба Михайлівна	39
14	Ключкей В'ячеслав Васильович	39
15	Маді Дмитро Дмитрович	39
16	Маркович Василь Іванович	не голосув
17	Микита Марія Михайлівна	39
18	Микитюк Жанна Миколаївна	39
19	Моньош Михайло Михайлович	відсутній
20	Няговський Руслан Іванович	39
21	Потрогос Василь Іванович	відсутній
22	Рожі Олександр Федорович	39

23	Сабов Габрієлла Людвиківна	вголоси.
24	Сита Володимир Володимирович	за
25	Феєр Михайло Михайлович	за
26	Шутко Дмитро Віталійович	вголоси.

Голова лічильної комісії:

Секретар лічильної комісії:

Члени комісії:

/ Ірина Іоанніда /
/ Ана Каріста /
/ Марія Микола /
/ Дмитро Магні /
/ Микола Бур /

РЕЗУЛЬТАТИ ПОІМЕННОГО ГОЛОСУВАННЯ
депутатів Вишківської селищної ради за рішення четвертого з'їзду
вісімнадцятої сесії VIII скликання 29.10.2024 року

Про затвердження детальних планів території на території Вишківської територіальної громади

1. Затвердити детальні плани території на території Вишківської територіальної громади:

1.1 Затвердити детальний план території щодо зміни цільового призначення власної земельної ділянки, із земель для ведення товарного сільськогосподарського виробництва, (код згідно КВЦПЗ-01.01), в землі для індивідуального садівництва, (код згідно КВЦПЗ-01.05), за адресою: с. Шаян, вул. Косична, б/н, Хустського району, Закарпатської області, кадастровий номер земельної ділянки 2125355300:09:001:0440, площею 0,3500 га, громадянина Цуцкова Володимира Костянтиновича, мешканця [REDACTED], Хустського району, Закарпатської області.

1.2 Затвердити детальний план території щодо зміни цільового призначення власної земельної ділянки, із земель для індивідуального садівництва, (код згідно КВЦПЗ-01.05), в землі для будівництва і обслуговування житлового будинку господарських будівель і споруд (присадибна ділянка), (код згідно КВЦПЗ-02.01), за адресою: с. Шаян, вул. Центральна, б/н, Хустського району, Закарпатської області, кадастровий номер земельної ділянки 2125355300:03:001:0033, площею 0,1426 га, громадянина Сіладі Йосипа Йосиповича, мешканця [REDACTED], Хустського району, Закарпатської області.

1.3 Затвердити детальний план території щодо зміни цільового призначення власної земельної ділянки, із земель для розміщення та експлуатації основних, підсобних і допоміжних будівель та споруд підприємств переробної, машинобудівної та іншої промисловості, (код згідно КВЦПЗ-11.02), в землі для будівництва і обслуговування житлового будинку господарських будівель і споруд (присадибна ділянка), (код згідно КВЦПЗ-02.01), за адресою: смт Вишково, вул. Шаянська, №51, Хустського району, Закарпатської області, кадастровий номер земельної ділянки 2125355300:01:001:0446, площею 0,6843 га, ТзОВ «Трійка» (код [REDACTED]), [REDACTED], Хустського району, Закарпатської області.

Вирішили: Прийняти за основу та в цілому

ОБРАНО

Голова – 1
депутатів – 26
присутні 18
відсутні 9

РЕЖИМ ГОЛОСУВАННЯ

за 15
проти 0
утрималися 0
не голосували 3

№ з/п	Прізвище, ім'я, по батькові	Результат голосування
с/г	Гайович Ярослав Іванович	<u>37</u>
1	Баяр Віталій Васильович	<u>6/26</u>
2	Борщ Юрій Володимирович	<u>6/26</u>
3	Вароді Еніка Мирославівна	<u>12/204</u>
4	Горба Владислав Юрійович	<u>6/26</u>
5	Ганко Тіберій Олександрович	<u>6/26</u>
6	Етвеш Тетяна Михайлівна	<u>39</u>

7	Забара Сергій Олександрович	big
8	Зейкан Ганна Петрівна	3a
9	Каллен Артур Іванович	3a
10	Комішак Василь Іванович	3a
11	Канюка Іван Васильович	3a
12	Келемен Корнелій Йосипович	ke 201
13	Комішак Люба Михайлівна	3a
14	Ключкей В'ячеслав Васильович	3a
15	Маді Дмитро Дмитрович	3a
16	Маркович Василь Іванович	ke 201
17	Микита Марія Михайлівна	3a
18	Микитюк Жанна Миколаївна	3a
19	Моньош Михайло Михайлович	big
20	Няговський Руслан Іванович	3a
21	Потрогош Василь Іванович	big
22	Рожі Олександр Федорович	3a
23	Сабов Габрієлла Людвиківна	big
24	Сита Володимир Володимирович	3a
25	Феєр Михайло Михайлович	3a
26	Шутко Дмитро Віталійович	big

Голова лічильної комісії:

Секретар лічильної комісії:

Члени комісії:

[Handwritten signatures and scribbles]

/ Люба Комішак
 / Дар Ганна
 / Маді Дмитро
 / Дмитро Маді
 / Анатолій Дар

РЕЗУЛЬТАТИ ПОІМЕННОГО ГОЛОСУВАННЯ
депутатів Вишківської селищної ради за рішення четвертого з'їдання
вісімнадцятої сесії VIII скликання 29.10.2024 року

Про затвердження проектів землеустрою щодо відведення земельних ділянок цільове призначення яких змінюється

1. Затвердити проекти землеустрою щодо відведення земельних ділянок цільове призначення яких змінюється:

1.1 Із земель для ведення особистого селянського господарства, на землі для будівництва і обслуговування житлового будинку господарських будівель і споруд (присадибна ділянка), (код згідно КВЦПЗ-02.01), громадянки Сиротюк Софії Володимирівні, мешканці [REDACTED], площею 1,3430 га, кадастровий номер 2125355302:01:001:0132, розташовані в с. Ракош, урочище «Снивке», Хустського району, Закарпатської області.

1.2 Із земель для ведення особистого селянського господарства, на землі для будівництва і обслуговування житлового будинку господарських будівель і споруд (присадибна ділянка), (код згідно КВЦПЗ-02.01), громадянина Дудко Євгена Вікторовича, мешканця [REDACTED], площею 0,4948 га, кадастровий номер 2125355300:03:001:0510, розташовані в с. Шаян, б/н, Хустського району, Закарпатської області.

1.3 Із земель для ведення особистого селянського господарства, на землі для будівництва і обслуговування житлового будинку господарських будівель і споруд (присадибна ділянка), (код згідно КВЦПЗ-02.01), громадянина Чердинцева Юрія Герасимовича, мешканця [REDACTED], діл. № 1 площею 0,0840 га, кадастровий номер 2125355300:03:001:0261, розташовані в с. Шаян, вул. Санаторна, б/н, Хустського району, Закарпатської області та діл. № 2 площею 0,0840 га, кадастровий номер 2125355300:03:001:0269, розташовані в с. Шаян, вул. Санаторна, б/н, Хустського району, Закарпатської області.

1.4 Із земель ділянки із земель для розміщення та експлуатації основних, підсобних і допоміжних будівель та споруд підприємств переробної, машинобудівної та іншої промисловості в землі для будівництва та обслуговування житлового будинку господарських будівель і споруд (присадибна ділянка), (код згідно КВЦПЗ-02.01), ТзОВ «Трійка» (код [REDACTED]), [REDACTED], площею 0,6843 га, кадастровий номер 2125355300:01:001:0446, розташовані в смт Вишково, вул. Шаянська, № 51, Хустського району, Закарпатської області.

1.5 Із земель для будівництва та обслуговування інших будівель громадської забудови, на землі для будівництва і обслуговування житлового будинку господарських будівель і споруд (присадибна ділянка), (код згідно КВЦПЗ-02.01), громадянина Глібчук Віталія Васильовича, мешканця [REDACTED], площею 0,1354 га, кадастровий номер 2125355300:01:001:0460, розташовані в смт Вишково, вул. Шаянська, № 32 «В», Хустського району, Закарпатської області.

2.6 Із земель для індивідуального садівництва, на землі для будівництва і обслуговування житлового будинку господарських будівель і споруд (присадибна ділянка), (код згідно КВЦПЗ-02.01), громадянина Сіладі Йосипа Йосиповича, мешканця [REDACTED], площею 0,1426 га, кадастровий номер 2125355300:03:001:0033, розташовані в с. Шаян, вул. Центральна, б/н, Хустського району, Закарпатської області.

2. Змінити цільове призначення земельних ділянок перерахованих в пункті 1, а саме:

2.1 Из земель для ведення особистого селянського господарства, на землі для будівництва і обслуговування житлового будинку господарських будівель і споруд (присадибна ділянка), (код згідно КВЦПЗ-02.01), громадянки Сиротюк Софії Володимирівні, мешканці [REDACTED], площею 1,3430 га, кадастровий номер 2125355302:01:001:0132, розташованої в с. Ракош, урочище «Снивке», Хустського району, Закарпатської області.

2.2 Из земель для ведення особистого селянського господарства, на землі для будівництва і обслуговування житлового будинку господарських будівель і споруд (присадибна ділянка), (код згідно КВЦПЗ-02.01), громадянина Дудко Євгена Вікторовича, мешканця [REDACTED], площею 0,4948 га, кадастровий номер 2125355300:03:001:0510, розташованої в с. Шаян, б/н, Хустського району, Закарпатської області.

2.3 Из земель для ведення особистого селянського господарства, на землі для будівництва і обслуговування житлового будинку господарських будівель і споруд (присадибна ділянка), (код згідно КВЦПЗ-02.01), громадянина Чердинцева Юрія Герасимовича, мешканця [REDACTED] діл. № 1 площею 0,0840 га, кадастровий номер 2125355300:03:001:0261, розташованої в с. Шаян, вул. Санаторна, б/н, Хустського району, Закарпатської області та діл. № 2 площею 0,0840 га, кадастровий номер 2125355300:03:001:0269, розташованої в с. Шаян, вул. Санаторна, б/н, Хустського району, Закарпатської області.

2.4 Из земель ділянки із земель для розміщення та експлуатації основних, підсобних і допоміжних будівель та споруд підприємств переробної, машинобудівної та іншої промисловості в землі для будівництва та обслуговування житлового будинку господарських будівель і споруд (присадибна ділянка), (код згідно КВЦПЗ-02.01), ТзОВ «Трійка» (код [REDACTED]), [REDACTED], площею 0,6843 га, кадастровий номер 2125355300:01:001:0446, розташованої в смт Вишково, вул. Шаянська, № 51, Хустського району, Закарпатської області.

2.5 Из земель для будівництва та обслуговування інших будівель громадської забудови, на землі для будівництва і обслуговування житлового будинку господарських будівель і споруд (присадибна ділянка), (код згідно КВЦПЗ-02.01), громадянина Глібчук Віталія Васильовича, мешканця [REDACTED], площею 0,1354 га, кадастровий номер 2125355300:01:001:0460, розташованої в смт Вишково, вул. Шаянська, № 32 «В», Хустського району, Закарпатської області.

2.6 Из земель для індивідуального садівництва, на землі для будівництва і обслуговування житлового будинку господарських будівель і споруд (присадибна ділянка), (код згідно КВЦПЗ-02.01), громадянина Сіладі Йосипа Йосиповича, мешканця [REDACTED], площею 0,1426 га, кадастровий номер 2125355300:03:001:0033, розташованої в с. Шаян, вул. Центральна, б/н, Хустського району, Закарпатської області.

Вирішили: Прийняти за основу та в цілому

ОБРАНО

Голова – 1
депутатів – 26
присутні 18
відсутні 8

РЕЖИМ ГОЛОСУВАННЯ

за 15
проти 0
утрималися 0
не голосували 3


№ з/п	Прізвище, ім'я, по батькові	Результат голосування
с/г	Гайович Ярослав Іванович	<u>38</u>
1	Баюр Віталій Васильович	<u>вдсутн.</u>

2	Борщ Юрій Володимирович	Відсутні
3	Вароді Еніка Мирославівна	Не голосувала
4	Горба Владислав Юрійович	Відсутні
5	Ганко Тіберій Олександрович	Відсутні
6	Етвеш Тетяна Михайлівна	39
7	Забара Сергій Олександрович	Відсутні
8	Зейкан Ганна Петрівна	39
9	Каллен Артур Іванович	39
10	Комішак Василь Іванович	39
11	Канюка Іван Васильович	39
12	Келемен Корнелій Йосипович	Не голосув.
13	Комішак Люба Михайлівна	39
14	Ключкей В'ячеслав Васильович	39
15	Маді Дмитро Дмитрович	39
16	Маркович Василь Іванович	Не голосув.
17	Микита Марія Михайлівна	39
18	Микитюк Жанна Миколаївна	39
19	Моньош Михайло Михайлович	Відсутні
20	Няговський Руслан Іванович	39
21	Потрогеш Василь Іванович	Відсутні
22	Рожі Олександр Федорович	39
23	Сабов Габрієлла Людвиківна	Відсутні
24	Сита Володимир Володимирович	39
25	Феєр Михайло Михайлович	39
26	Шутко Дмитро Віталійович	Відсутні

Голова лічильної комісії:

Секретар лічильної комісії:

Члени комісії:



/ Люба Комішак /
 / Іван Канюка /
 / Марія Микита /
 / Дмитро Маді /
 / Михайло Феєр /

РЕЗУЛЬТАТИ ПОІМЕННОГО ГОЛОСУВАННЯ
депутатів Вишківської селищної ради за рішення четвертого з'їдання
вісімнадцятої сесії VIII скликання 29.10.2024 року

Про затвердження проектів землеустрою щодо відведення земельних ділянок

1. Затвердити проекти землеустрою, щодо відведення земельної ділянки кадастровий номер 2125355300:01:003:0291, для розміщення, будівництва, експлуатації та обслуговування будівель і споруд об'єктів передачі електричної та теплової енергії (код цільового призначення згідно КВЦПЗ – 14.02), загальною площею 0,0022 га, на якій розміщено обладнання (СТП-940), яка розташована за адресою: на території Вишківської територіальної громади, Хустського району, Закарпатської області.

2. Передати в користування на умовах оренди, приватному акціонерному товариству «Закарпаттяобленерго» (код [REDACTED]) юридична адреса: [REDACTED], Ужгородського району Закарпатської області, в оренду строком на 49 років земельну ділянку, кадастровий номер 2125355300:01:003:0291, для розміщення, будівництва, експлуатації та обслуговування будівель і споруд об'єктів передачі електричної та теплової енергії (код цільового призначення згідно КВЦПЗ – 14.02), загальною площею 0,0022 га, на якій розміщено обладнання (СТП-940), яка розташована за адресою: на території Вишківської територіальної громади, Хустського району, Закарпатської області.

3. Встановити річну орендну плату за надану в користування на умовах оренди земельну ділянку, площею 0,0022 га, кадастровий номер 2125355300:01:003:0291, розташовану в на території Вишківської територіальної громади, Хустського району, Закарпатської області, відповідно до рішення четвертої сесії восьмого скликання за № 216 Вишківської селищної ради від 17 червня 2021 року.

Вирішили: Прийняти за основу та в цілому

ОБРАНО

Голова – 1
депутатів – 26
присутні 18
відсутні 9

РЕЖИМ ГОЛОСУВАННЯ

за 16
проти 0
утрималися 0
не голосували 2

№ з/п	Прізвище, ім'я, по батькові	Результат голосування
с/г	Гайович Ярослав Іванович	39
1	Баюр Віталій Васильович	відсутн.
2	Борщ Юрій Володимирович	відсутн.
3	Вароді Еніка Мирославівна	39
4	Горба Владислав Юрійович	відсутн.
5	Ганко Тіберій Олександрович	відсутн.
6	Етвеш Тетяна Михайлівна	39
7	Забара Сергій Олександрович	відсутн.
8	Зейкан Ганна Петрівна	39
9	Каллен Артур Іванович	39
10	Комішак Василь Іванович	39
11	Канюка Іван Васильович	39
12	Келемен Корнелій Йосипович	не голосув.

13	Комішак Люба Михайлівна	39
14	Ключкей В'ячеслав Васильович	39
15	Маді Дмитро Дмитрович	39
16	Маркович Василь Іванович	не голосув.
17	Микита Марія Михайлівна	39
18	Микитюк Жанна Миколаївна	39
19	Моньош Михайло Михайлович	відсутн.
20	Няговський Руслан Іванович	39
21	Потрогош Василь Іванович	відсутн.
22	Рожі Олександр Федорович	39
23	Сабов Габрієлла Людвиківна	відсутн.
24	Сита Володимир Володимирович	39
25	Феєр Михайло Михайлович	39
26	Шутко Дмитро Віталійович	відсутн.

Голова лічильної комісії:

Секретар лічильної комісії:

Члени комісії:

_____ /

_____ /

_____ /

_____ /

_____ /

РЕЗУЛЬТАТИ ПОІМЕННОГО ГОЛОСУВАННЯ
депутатів Вишківської селищної ради за рішення четвертого з'їдання
вісімнадцятої сесії VIII скликання 29.10.2024 року

Про затвердження проектів землеустрою щодо відведення земельних ділянок

1. Затвердити ТОВ «ЕНЕРГЕТИЧНІ ТЕХНОЛОГІЇ УКРАЇНИ», код за ЄДРПОУ [REDACTED], юридична адреса: [REDACTED], проект землеустрою щодо відведення земельних ділянок в користування на умовах оренди за адресою: смт Вишково, урочище «Варгедь», Хустського району, Закарпатської області, ділянка № 1 площею 0,3000 га, кадастровий номер 2125355300:05:001:0490, для розміщення та експлуатації основних, підсобних і допоміжних будівель та споруд технічної інфраструктури (виробництва та розподілення газу, постачання пари та гарячої води, збирання, очищення та розподілення води), на якій розміщена будівля водозабору і насосна станція № 1, загальною площею 31,8 кв.м. та ділянка № 2 площею 0,3000 га, кадастровий номер 2125355300:05:001:0488 для розміщення та експлуатації основних, підсобних і допоміжних будівель та споруд технічної інфраструктури (виробництва та розподілення газу, постачання пари та гарячої води, збирання, очищення та розподілення води), на якій розміщена насосна станція загальною площею 31,8 кв.м.

2. Передати в користування на умовах оренди, ТОВ «ЕНЕРГЕТИЧНІ ТЕХНОЛОГІЇ УКРАЇНИ», код за ЄДРПОУ [REDACTED], юридична адреса: [REDACTED], в оренду строком на 49 років в користування на умовах оренди за адресою: смт Вишково, урочище «Варгедь», Хустського району, Закарпатської області, ділянка № 1 площею 0,3000 га, кадастровий номер 2125355300:05:001:0490, для розміщення та експлуатації основних, підсобних і допоміжних будівель та споруд технічної інфраструктури (виробництва та розподілення газу, постачання пари та гарячої води, збирання, очищення та розподілення води), на якій розміщена будівля водозабору і насосна станція № 1, загальною площею 31,8 кв.м. та ділянка № 2 площею 0,3000 га, кадастровий номер 2125355300:05:001:0488 для розміщення та експлуатації основних, підсобних і допоміжних будівель та споруд технічної інфраструктури (виробництва та розподілення газу, постачання пари та гарячої води, збирання, очищення та розподілення води), на якій розміщена насосна станція загальною площею 31,8 кв.м.

3. Встановити річну орендну плату за надані в користування на умовах оренди земельні ділянки, кадастровий номер 2125355300:05:001:0490 та 2125355300:05:001:0488, розташовані за адресою: смт Вишково, урочище «Варгедь», Хустського району, Закарпатської області, відповідно до рішення четвертої сесії восьмого скликання за № 216 Вишківської селищної ради від 17 червня 2021 року.

Вирішили: Прийняти за основу та в цілому

ОБРАНО

Голова – 1
депутатів – 26
присутні 18
відсутні 9

РЕЖИМ ГОЛОСУВАННЯ

за 16
проти 0
утрималися 0
не голосували 2

№ з/п	Прізвище, ім'я, по батькові	Результат голосування
с/г	Гайович Ярослав Іванович	<u>39</u>
1	Баюр Віталій Васильович	<u>Відсутній.</u>
2	Борщ Юрій Володимирович	<u>Відсутній.</u>

3	Вароді Еніка Мирославівна	39
4	Горба Владислав Юрійович	вдсутн.
5	Ганко Тіберій Олександрович	вдсутн.
6	Етвеш Тетяна Михайлівна	39
7	Забара Сергій Олександрович	вдсутн.
8	Зейкан Ганна Петрівна	39
9	Каллен Артур Іванович	39
10	Комішак Василь Іванович	39
11	Канюка Іван Васильович	39
12	Келемен Корнелій Йосипович	не голос.
13	Комішак Люба Михайлівна	39
14	Ключкей В'ячеслав Васильович	39
15	Маді Дмитро Дмитрович	39
16	Маркович Василь Іванович	не голос.
17	Микита Марія Михайлівна	39
18	Микитюк Жанна Миколаївна	39
19	Моньош Михайло Михайлович	вдсутн.
20	Няговський Руслан Іванович	39
21	Потрогеш Василь Іванович	вдсутн.
22	Рожі Олександр Федорович	39
23	Сабов Габрієлла Людвиківна	вдсутн.
24	Сита Володимир Володимирович	39
25	Феєр Михайло Михайлович	39
26	Шутко Дмитро Віталійович	вдсутн.

Голова лічильної комісії:

Секретар лічильної комісії:

Члени комісії:



/ Ірина Гонимська /
/ Марія Ганюка /
/ Марія Мисит /
/ Радий Маді /
/ Михайло Раді /

РЕЗУЛЬТАТИ ПОІМЕННОГО ГОЛОСУВАННЯ
депутатів Вишківської селищної ради за рішення четвертого з'їдання
вісімнадцятої сесії VIII скликання 29.10.2024 року

Про затвердження проекту землеустрою щодо відведення земельної ділянки

1. Затвердити проекти землеустрою, щодо відведення земельної ділянки кадастровий номер 2125355300:02:001:0482, для будівництва і обслуговування санаторно оздоровчих закладів (код цільового призначення згідно КВЦПЗ – 06.01), площею 2,9947 га, яка розташована за адресою: с. Ракош, вул. Грушова, б/н, на території Вишківської територіальної громади, Хустського району, Закарпатської області.

2. Передати в користування на умовах оренди, ТОВ «Позаміський дитячий заклад оздоровлення та відпочинку «Шаяни» (код [REDACTED]) юридична адреса: [REDACTED], Хустського району Закарпатської області, в оренду строком на 49 років земельну ділянку, кадастровий номер 2125355300:02:001:0482, для будівництва і обслуговування санаторно оздоровчих закладів (код цільового призначення згідно КВЦПЗ – 06.01), площею 2,9947 га, за адресою: с. Ракош, вул. Грушова, б/н, Хустського району, Закарпатської області.

3. Встановити річну орендну плату за надану в користування на умовах оренди земельну ділянку, площею 2,9947 га, кадастровий номер 2125355300:02:001:0482, відповідно до рішення четвертої сесії восьмого скликання за № 216 Вишківської селищної ради від 17 червня 2021 року.

Вирішили: Прийняти за основу та в цілому

ОБРАНО

Голова – 1
депутатів – 26
присутні 18
відсутні 8


РЕЖИМ ГОЛОСУВАННЯ

за 18
проти 0
утрималися 0
не голосували 2

№ з/п	Прізвище, ім'я, по батькові	Результат голосування
с/г	Гайович Ярослав Іванович	39
1	Баюр Віталій Васильович	Bige
2	Борщ Юрій Володимирович	Bige
3	Вароді Еніка Мирославівна	39
4	Горба Владислав Юрійович	Bige
5	Ганко Тіберій Олександрович	Bige
6	Етвеш Тетяна Михайлівна	39
7	Забара Сергій Олександрович	Bige
8	Зейкан Ганна Петрівна	39
9	Каллен Артур Іванович	39
10	Комішак Василь Іванович	39
11	Канюка Іван Васильович	39
12	Келемен Корнелій Йосипович	18 20 1
13	Комішак Люба Михайлівна	39
14	Ключкей В'ячеслав Васильович	39
15	Маді Дмитро Дмитрович	39
16	Маркович Василь Іванович	18 20 1
17	Микита Марія Михайлівна	39

18	Микитюк Жанна Миколаївна	3а
19	Моньош Михайло Михайлович	биде
20	Няговський Руслан Іванович	3а
21	Потрогош Василь Іванович	биде
22	Рожі Олександр Федорович	3а
23	Сабов Габрієлла Людвиківна	биде
24	Сита Володимир Володимирович	3а
25	Фєєр Михайло Михайлович	3а
26	Шутко Дмитро Віталійович	биде

Голова лічильної комісії:
Секретар лічильної комісії:
Члени комісії:



биде
Людмила Жоліська
Іван Каленюк
Меріан Шинка
Дмитро Магні
Вікторія Шинка

РЕЗУЛЬТАТИ ПОІМЕННОГО ГОЛОСУВАННЯ
депутатів Вишківської селищної ради за рішення четвертого з'їдання
вісімнадцятої сесії VIII скликання 29.10.2024 року

Про надання дозволу на приватизацію земельної ділянки шляхом викупу

1. Надати дозвіл на приватизацію земельної ділянки, кадастровий номер 2125381400:01:010:0122, шляхом викупу громадянину Вовчок Руслану Івановичу.

2. Замовити експертну грошову оцінку земельної ділянки кадастровий номер 2125381400:01:010:0122, для приватизації, шляхом викупу, громадянину Вовчок Руслану Івановичу.

3. Доручити селищному голові Ярославу ГАЙОВИЧУ укласти договір з переможцем конкурсу на виготовлення експертної грошової оцінки земельної ділянки зазначеної в пункті 1 даного рішення.

4. Громадянину Вовчок Руслану Івановичу сплатити авансовий платіж у розмірі 20% (двадцять відсотків) від нормативної грошової оцінки земельної ділянки, кадастровий номер 2125381400:01:010:0122, протягом 10 днів з моменту набрання чинності даного рішення.

Вирішили: Прийняти за основу та в цілому

ОБРАНО

Голова – 1
депутатів – 26
присутні _____
відсутні _____

РЕЖИМ ГОЛОСУВАННЯ

за _____
проти _____
утрималися _____
не голосували _____



№ з/п	Прізвище, ім'я, по батькові	Результат голосування
с/г	Гайович Ярослав Іванович	39
1	Баюр Віталій Васильович	6192
2	Борщ Юрій Володимирович	6192
3	Вароді Еніка Мирославівна	39
4	Горба Владислав Юрійович	6192
5	Ганко Тіберій Олександрович	6192
6	Етвеш Тетяна Михайлівна	39
7	Забара Сергій Олександрович	6192
8	Зейкан Ганна Петрівна	39
9	Каллен Артур Іванович	39
10	Комішак Василь Іванович	39
11	Канюка Іван Васильович	39
12	Келемен Корнелій Йосипович	Re 201
13	Комішак Люба Михайлівна	39
14	Ключкей В'ячеслав Васильович	39
15	Маді Дмитро Дмитрович	39
16	Маркович Василь Іванович	Re 201
17	Микита Марія Михайлівна	39
18	Микитюк Жанна Миколаївна	39
19	Моньош Михайло Михайлович	6192
20	Няговський Руслан Іванович	39
21	Потрогош Василь Іванович	6192
22	Рожі Олександр Федорович	39

23	Сабов Габрієлла Людвиківна	Bigg
24	Сита Володимир Володимирович	39
25	Феєр Михайло Михайлович	39
26	Шутко Дмитро Віталійович	Bigg

Голова лічильної комісії:

Секретар лічильної комісії:

Члени комісії:

_____	/
	/ Іван Ганько /
_____	/ Сергій Мисирь /
_____	/ Дмитро Магні /
	/ Володимир Дем'яненко /

РЕЗУЛЬТАТИ ПОІМЕННОГО ГОЛОСУВАННЯ
 депутатів Вишківської селищної ради за рішення четвертого з'їзду
 вісімнадцятої сесії VIII скликання 29.10.2024 року

Про виділення коштів с/г заміського
 [Redacted]
 [Redacted] *побачення*
 [Redacted] *заохотом, за батьківським*
 [Redacted] *з виділенням: виділити кошти в розмірі 100 тис. грн.*

ОБРАНО

Голова – 1
 депутатів – 26
 присутні 18
 відсутні 8

РЕЖИМ ГОЛОСУВАННЯ

за 16
 проти 0
 утрималися 0
 не голосували 2

№ з/п	Прізвище, ім'я, по батькові	Результат голосування
с/г	Гайович Ярослав Іванович	39
1	Баюр Віталій Васильович	відсутн.
2	Борщ Юрій Володимирович	відсутн.
3	Вароді Еніка Мирославівна	39
4	Горба Владислав Юрійович	відсутн.
5	Ганко Тіберій Олександрович	відсутн.
6	Етвеш Тетяна Михайлівна	39
7	Забара Сергій Олександрович	відсутн.
8	Зейкан Ганна Петрівна	39
9	Каллен Артур Іванович	39
10	Комішак Василь Іванович	39
11	Канюка Іван Васильович	39
12	Келемен Корнелій Йосипович	не голосув.
13	Комішак Люба Михайлівна	39
14	Ключкей В'ячеслав Васильович	39
15	Маді Дмитро Дмитрович	39
16	Маркович Василь Іванович	не голосув.
17	Микита Марія Михайлівна	39
18	Микитюк Жанна Миколаївна	39
19	Моньош Михайло Михайлович	відсутн.
20	Няговський Руслан Іванович	39
21	Потрогош Василь Іванович	відсутн.
22	Рожі Олександр Федорович	39
23	Сабов Габрієлла Людвиківна	відсутн.
24	Сита Володимир Володимирович	39
25	Феєр Михайло Михайлович	39
26	Шутко Дмитро Віталійович	відсутн.

Голова лічильної комісії:
 Секретар лічильної комісії:
 Члени комісії:

[Handwritten signatures]

[Handwritten signatures]
 / *Юрій Комішак* /
 / *Ван Ганнога* /
 / *Марія Миса* /
 / *Андрій Мав* /
 / *Иванко Тар* /